

ФОРМА

графического описания местоположения границ населённых пунктов,
территориальных зон, особо охраняемых природных территорий,
зон с особыми условиями использования территорий

ОПИСАНИЕ МЕСТОПОЛОЖЕНИЯ ГРАНИЦ¹

Территориальная зона П2 "Производственная зона,

(наименование объекта местоположение границ, которого описано (далее - объект)

зона инженерной и транспортной инфраструктур за границами населенного пункта"

Раздел 1

Сведения об объекте		
№ п/п	Характеристики объекта	Описание характеристик
1	2	3
1.	Местоположение объекта ²	Самарская область, Сергиевский район, сельское поселение Кутузовский
2.	Площадь объекта +/- величина погрешности определения площади (P +/- Дельта P) ³	1487824±427 кв.м
3.	Иные характеристики объекта ⁴	

Раздел 2

Сведения о местоположении границ объекта ⁵					
1. Система координат: МСК-63					
2. Сведения о характерных точках границ объекта					
Обозначение характерных точек границ	Координаты, м		Метод определения координат характерной точки ⁶	Средняя квадратическая погрешность положения характерной точки (Мт), м	Описание ⁷ обозначения точки (при наличии)
	Х	У			
1	2	3	4	5	6
1	496206.70	2240653.38	Картометрический метод	0.1	-
2	496190.89	2240665.41	Картометрический метод	0.1	-
3	496158.94	2240694.75	Картометрический метод	0.1	-
4	496024.39	2240834.46	Картометрический метод	0.1	-
5	495969.43	2240893.86	Картометрический метод	0.1	-
6	495944.74	2240932.50	Картометрический метод	0.1	-
7	495934.04	2240959.56	Картометрический метод	0.1	-
8	495928.34	2240990.40	Картометрический метод	0.1	-
9	495928.89	2241001.47	Картометрический метод	0.1	-
10	495930.29	2241016.14	Картометрический метод	0.1	-
11	495933.39	2241038.64	Картометрический метод	0.1	-
12	495949.10	2241072.51	Картометрический метод	0.1	-
13	495982.18	2241110.10	Картометрический метод	0.1	-
14	496038.05	2241181.35	Картометрический метод	0.1	-
15	496107.41	2241275.04	Картометрический метод	0.1	-
16	496248.49	2241479.70	Картометрический метод	0.1	-
17	496328.74	2241611.91	Картометрический метод	0.1	-
18	496353.80	2241654.96	Картометрический метод	0.1	-
19	496368.45	2241681.00	Картометрический метод	0.1	-
20	496404.05	2241724.29	Картометрический метод	0.1	-
21	496451.95	2241770.25	Картометрический метод	0.1	-
22	496501.99	2241812.64	Картометрический метод	0.1	-
23	496531.75	2241843.69	Картометрический метод	0.1	-
24	496539.80	2241855.06	Картометрический метод	0.1	-
25	496549.80	2241879.75	Картометрический метод	0.1	-
26	496548.51	2241902.49	Картометрический метод	0.1	-
27	496541.95	2241927.30	Картометрический метод	0.1	-
28	496527.86	2241965.01	Картометрический метод	0.1	-
29	496524.80	2241986.76	Картометрический метод	0.1	-
30	496531.10	2242039.29	Картометрический метод	0.1	-
31	496545.64	2242088.10	Картометрический метод	0.1	-
32	496568.55	2242126.80	Картометрический метод	0.1	-
33	496621.69	2242206.27	Картометрический метод	0.1	-
34	496715.89	2242337.61	Картометрический метод	0.1	-
35	496788.80	2242432.26	Картометрический метод	0.1	-
36	496827.05	2242467.30	Картометрический метод	0.1	-
37	496879.95	2242509.42	Картометрический метод	0.1	-
38	496948.45	2242547.16	Картометрический метод	0.1	-
39	496999.05	2242577.85	Картометрический метод	0.1	-
40	497040.94	2242598.19	Картометрический метод	0.1	-
41	497075.10	2242607.04	Картометрический метод	0.1	-
42	497106.45	2242610.19	Картометрический метод	0.1	-
43	497128.41	2242605.84	Картометрический метод	0.1	-
44	497146.05	2242601.25	Картометрический метод	0.1	-
45	497159.95	2242601.94	Картометрический метод	0.1	-
46	497172.60	2242616.04	Картометрический метод	0.1	-
47	497171.20	2242633.89	Картометрический метод	0.1	-
48	497147.70	2242681.47	Картометрический метод	0.1	-
49	497131.89	2242703.79	Картометрический метод	0.1	-
50	497116.95	2242715.34	Картометрический метод	0.1	-
51	497103.90	2242719.00	Картометрический метод	0.1	-
52	497055.05	2242700.76	Картометрический метод	0.1	-
53	496998.90	2242686.75	Картометрический метод	0.1	-
54	496963.50	2242688.04	Картометрический метод	0.1	-
55	496911.86	2242693.26	Картометрический метод	0.1	-
56	496849.85	2242681.59	Картометрический метод	0.1	-
57	496804.91	2242673.91	Картометрический метод	0.1	-
58	496696.99	2242643.19	Картометрический метод	0.1	-
59	496603.04	2242609.76	Картометрический метод	0.1	-
60	496603.00	2242609.74	Картометрический метод	0.1	-
61	496602.98	2242609.73	Картометрический метод	0.1	-
62	496621.65	2242661.85	Картометрический метод	0.1	-
63	496621.35	2242662.00	Картометрический метод	0.1	-
64	496630.10	2242692.69	Картометрический метод	0.1	-
65	496627.91	2242697.55	Картометрический метод	0.1	-
66	496588.69	2242713.60	Картометрический метод	0.1	-
67	496584.19	2242725.06	Картометрический метод	0.1	-
68	496583.72	2242738.54	Картометрический метод	0.1	-
69	496629.86	2242726.44	Картометрический метод	0.1	-
70	496646.56	2242738.50	Картометрический метод	0.1	-
71	496651.80	2242767.96	Картометрический метод	0.1	-
72	496630.20	2242787.25	Картометрический метод	0.1	-
73	496577.30	2242796.25	Картометрический метод	0.1	-
74	496570.97	2242741.89	Картометрический метод	0.1	-
75	496577.60	2242740.15	Картометрический метод	0.1	-
76	496578.19	2242723.86	Картометрический метод	0.1	-
77	496581.70	2242714.92	Картометрический метод	0.1	-
78	496565.66	2242716.75	Картометрический метод	0.1	-
79	496506.00	2242731.21	Картометрический метод	0.1	-
80	496481.66	2242732.14	Картометрический метод	0.1	-

Сведения о местоположении границ объекта ⁵					
1. Система координат: МСК-63					
2. Сведения о характерных точках границ объекта					
Обозначение характерных точек границ	Координаты, м		Метод определения координат характерной точки ⁶	Средняя квадратическая погрешность положения характерной точки (Мт), м	Описание ⁷ обозначения точки (при наличии)
	Х	У			
1	2	3	4	5	6
81	496503.86	2242810.86	Картометрический метод	0.1	-
82	496538.44	2242919.16	Картометрический метод	0.1	-
83	496553.54	2242953.75	Картометрический метод	0.1	-
84	496557.90	2242965.45	Картометрический метод	0.1	-
85	496559.55	2242974.24	Картометрический метод	0.1	-
86	496560.25	2242986.84	Картометрический метод	0.1	-
87	496559.55	2243002.80	Картометрический метод	0.1	-
88	496556.84	2243022.27	Картометрический метод	0.1	-
89	496551.00	2243053.35	Картометрический метод	0.1	-
90	496543.10	2243085.14	Картометрический метод	0.1	-
91	496543.90	2243085.25	Картометрический метод	0.1	-
92	496545.80	2243085.51	Картометрический метод	0.1	-
93	496557.54	2243087.43	Картометрический метод	0.1	-
94	496586.88	2243092.23	Картометрический метод	0.1	-
95	496588.08	2243092.41	Картометрический метод	0.1	-
96	496603.04	2243095.14	Картометрический метод	0.1	-
97	496636.43	2243101.26	Картометрический метод	0.1	-
98	496645.34	2243102.88	Картометрический метод	0.1	-
99	496647.42	2243103.27	Картометрический метод	0.1	-
100	496655.38	2243104.71	Картометрический метод	0.1	-
101	496659.80	2243105.52	Картометрический метод	0.1	-
102	496668.23	2243107.08	Картометрический метод	0.1	-
103	496670.76	2243111.85	Картометрический метод	0.1	-
104	496673.44	2243116.86	Картометрический метод	0.1	-
105	496674.00	2243117.91	Картометрический метод	0.1	-
106	496674.72	2243119.05	Картометрический метод	0.1	-
107	496677.84	2243124.21	Картометрический метод	0.1	-
108	496681.43	2243130.06	Картометрический метод	0.1	-
109	496693.77	2243137.23	Картометрический метод	0.1	-
110	496700.73	2243138.64	Картометрический метод	0.1	-
111	496712.88	2243141.64	Картометрический метод	0.1	-
112	496717.56	2243142.78	Картометрический метод	0.1	-
113	496726.99	2243145.09	Картометрический метод	0.1	-
114	496740.81	2243149.02	Картометрический метод	0.1	-
115	496756.81	2243153.61	Картометрический метод	0.1	-
116	496796.09	2243164.77	Картометрический метод	0.1	-
117	496858.16	2243184.39	Картометрический метод	0.1	-
118	496866.24	2243187.00	Картометрический метод	0.1	-
119	496903.98	2243199.18	Картометрический метод	0.1	-
120	496908.05	2243200.47	Картометрический метод	0.1	-
121	496921.97	2243204.97	Картометрический метод	0.1	-
122	496941.74	2243211.36	Картометрический метод	0.1	-
123	496988.24	2243225.61	Картометрический метод	0.1	-
124	497059.69	2243247.87	Картометрический метод	0.1	-
125	497121.66	2243267.46	Картометрический метод	0.1	-
126	497249.14	2243307.66	Картометрический метод	0.1	-
127	497305.80	2243325.12	Картометрический метод	0.1	-
128	497392.61	2243353.20	Картометрический метод	0.1	-
129	497497.86	2243385.96	Картометрический метод	0.1	-
130	497598.96	2243417.19	Картометрический метод	0.1	-
131	497643.41	2243431.50	Картометрический метод	0.1	-
132	497685.35	2243444.43	Картометрический метод	0.1	-
133	497699.97	2243448.93	Картометрический метод	0.1	-
134	497733.62	2243459.31	Картометрический метод	0.1	-
135	497743.00	2243462.22	Картометрический метод	0.1	-
136	497773.12	2243472.78	Картометрический метод	0.1	-
137	497804.72	2243482.23	Картометрический метод	0.1	-
138	497850.75	2243496.03	Картометрический метод	0.1	-
139	497870.24	2243502.03	Картометрический метод	0.1	-
140	497944.98	2243525.13	Картометрический метод	0.1	-
141	497955.53	2243528.40	Картометрический метод	0.1	-
142	498051.35	2243557.95	Картометрический метод	0.1	-
143	498130.69	2243582.28	Картометрический метод	0.1	-
144	498213.25	2243607.69	Картометрический метод	0.1	-
145	498284.73	2243629.38	Картометрический метод	0.1	-
146	498323.73	2243641.74	Картометрический метод	0.1	-
147	498313.16	2243630.31	Картометрический метод	0.1	-
148	498307.51	2243624.22	Картометрический метод	0.1	-
149	498298.34	2243614.26	Картометрический метод	0.1	-
150	498277.67	2243610.84	Картометрический метод	0.1	-
151	498263.85	2243598.48	Картометрический метод	0.1	-
152	498270.62	2243600.55	Картометрический метод	0.1	-
153	498279.00	2243608.08	Картометрический метод	0.1	-
154	498299.81	2243611.53	Картометрический метод	0.1	-
155	498313.31	2243626.14	Картометрический метод	0.1	-
156	498318.94	2243632.23	Картометрический метод	0.1	-
157	498329.36	2243643.48	Картометрический метод	0.1	-
158	498409.05	2243668.02	Картометрический метод	0.1	-
159	498477.33	2243688.66	Картометрический метод	0.1	-
160	498535.45	2243707.14	Картометрический метод	0.1	-

Сведения о местоположении границ объекта ⁵					
1. Система координат: МСК-63					
2. Сведения о характерных точках границ объекта					
Обозначение характерных точек границ	Координаты, м		Метод определения координат характерной точки ⁶	Средняя квадратическая погрешность положения характерной точки (Мт), м	Описание ⁷ обозначения точки (при наличии)
	Х	У			
1	2	3	4	5	6
161	498597.59	2243724.51	Картометрический метод	0.1	-
162	498633.94	2243733.48	Картометрический метод	0.1	-
163	498672.27	2243742.84	Картометрический метод	0.1	-
164	498676.44	2243743.83	Картометрический метод	0.1	-
165	498680.24	2243744.76	Картометрический метод	0.1	-
166	498678.59	2243737.68	Картометрический метод	0.1	-
167	498677.78	2243734.20	Картометрический метод	0.1	-
168	498678.07	2243733.36	Картометрический метод	0.1	-
169	498682.80	2243720.55	Картометрический метод	0.1	-
170	498690.47	2243722.23	Картометрический метод	0.1	-
171	498700.44	2243737.98	Картометрический метод	0.1	-
172	498714.35	2243744.10	Картометрический метод	0.1	-
173	498732.76	2243752.23	Картометрический метод	0.1	-
174	498768.90	2243758.68	Картометрический метод	0.1	-
175	498840.11	2243766.84	Картометрический метод	0.1	-
176	498875.42	2243772.12	Картометрический метод	0.1	-
177	498933.17	2243776.71	Картометрический метод	0.1	-
178	498969.01	2243779.20	Картометрический метод	0.1	-
179	498993.41	2243778.90	Картометрический метод	0.1	-
180	499005.59	2243778.75	Картометрический метод	0.1	-
181	499029.23	2243781.57	Картометрический метод	0.1	-
182	499046.58	2243783.64	Картометрический метод	0.1	-
183	499083.35	2243785.74	Картометрический метод	0.1	-
184	499095.62	2243786.52	Картометрический метод	0.1	-
185	499119.59	2243788.08	Картометрический метод	0.1	-
186	499122.56	2243788.50	Картометрический метод	0.1	-
187	499147.12	2243792.31	Картометрический метод	0.1	-
188	499181.56	2243794.50	Картометрический метод	0.1	-
189	499251.60	2243799.84	Картометрический метод	0.1	-
190	499285.56	2243802.18	Картометрический метод	0.1	-
191	499320.62	2243805.66	Картометрический метод	0.1	-
192	499358.18	2243807.04	Картометрический метод	0.1	-
193	499429.55	2243812.32	Картометрический метод	0.1	-
194	499498.55	2243816.61	Картометрический метод	0.1	-
195	499533.43	2243819.82	Картометрический метод	0.1	-
196	499541.87	2243819.73	Картометрический метод	0.1	-
197	499570.06	2243819.40	Картометрический метод	0.1	-
198	499573.39	2243816.10	Картометрический метод	0.1	-
199	499571.55	2243808.96	Картометрический метод	0.1	-
200	499563.29	2243805.66	Картометрический метод	0.1	-
201	499570.87	2243805.96	Картометрический метод	0.1	-
202	499589.31	2243806.68	Картометрический метод	0.1	-
203	499593.29	2243822.94	Картометрический метод	0.1	-
204	499594.28	2243826.99	Картометрический метод	0.1	-
205	499594.87	2243829.45	Картометрический метод	0.1	-
206	499612.18	2243830.59	Картометрический метод	0.1	-
207	499669.14	2243832.69	Картометрический метод	0.1	-
208	499668.69	2243830.47	Картометрический метод	0.1	-
209	499667.87	2243826.42	Картометрический метод	0.1	-
210	499666.97	2243821.89	Картометрический метод	0.1	-
211	499672.61	2243809.74	Картометрический метод	0.1	-
212	499680.29	2243809.95	Картометрический метод	0.1	-
213	499681.97	2243816.52	Картометрический метод	0.1	-
214	499685.42	2243825.76	Картометрический метод	0.1	-
215	499695.64	2243827.56	Картометрический метод	0.1	-
216	499729.92	2243818.32	Картометрический метод	0.1	-
217	499741.47	2243809.74	Картометрический метод	0.1	-
218	499787.95	2243808.99	Картометрический метод	0.1	-
219	499860.56	2243805.24	Картометрический метод	0.1	-
220	499926.74	2243799.39	Картометрический метод	0.1	-
221	499967.62	2243794.92	Картометрический метод	0.1	-
222	500055.56	2243786.88	Картометрический метод	0.1	-
223	500137.17	2243779.83	Картометрический метод	0.1	-
224	500148.17	2243778.87	Картометрический метод	0.1	-
225	500188.24	2243776.08	Картометрический метод	0.1	-
226	500190.15	2243775.93	Картометрический метод	0.1	-
227	500237.76	2243772.57	Картометрический метод	0.1	-
228	500244.23	2243772.12	Картометрический метод	0.1	-
229	500311.77	2243766.48	Картометрический метод	0.1	-
230	500343.53	2243765.43	Картометрический метод	0.1	-
231	500365.18	2243763.57	Картометрический метод	0.1	-
232	500366.93	2243774.39	Картометрический метод	0.1	-
233	500373.00	2243773.91	Картометрический метод	0.1	-
234	500371.24	2243763.06	Картометрический метод	0.1	-
235	500389.79	2243761.47	Картометрический метод	0.1	-
236	500453.46	2243755.95	Картометрический метод	0.1	-
237	500466.82	2243754.84	Картометрический метод	0.1	-
238	500465.07	2243765.19	Картометрический метод	0.1	-
239	500467.38	2243774.46	Картометрический метод	0.1	-
240	500535.18	2243768.04	Картометрический метод	0.1	-

Сведения о местоположении границ объекта ⁵					
1. Система координат: МСК-63					
2. Сведения о характерных точках границ объекта					
Обозначение характерных точек границ	Координаты, м		Метод определения координат характерной точки ⁶	Средняя квадратическая погрешность положения характерной точки (Мт), м	Описание ⁷ обозначения точки (при наличии)
	Х	У			
1	2	3	4	5	6
241	500566.79	2243765.43	Картометрический метод	0.1	-
242	500591.94	2243765.19	Картометрический метод	0.1	-
243	500593.67	2243760.42	Картометрический метод	0.1	-
244	500596.44	2243759.49	Картометрический метод	0.1	-
245	500599.49	2243761.08	Картометрический метод	0.1	-
246	500601.01	2243762.25	Картометрический метод	0.1	-
247	500644.22	2243757.06	Картометрический метод	0.1	-
248	500645.43	2243760.21	Картометрический метод	0.1	-
249	500680.85	2243757.06	Картометрический метод	0.1	-
250	500727.93	2243752.83	Картометрический метод	0.1	-
251	500793.49	2243746.92	Картометрический метод	0.1	-
252	500789.79	2243727.90	Картометрический метод	0.1	-
253	500782.65	2243725.92	Картометрический метод	0.1	-
254	500842.45	2243720.61	Картометрический метод	0.1	-
255	500844.64	2243727.93	Картометрический метод	0.1	-
256	500868.41	2243732.25	Картометрический метод	0.1	-
257	500872.71	2243724.15	Картометрический метод	0.1	-
258	500882.03	2243717.10	Картометрический метод	0.1	-
259	500970.62	2243709.27	Картометрический метод	0.1	-
260	501079.34	2243699.46	Картометрический метод	0.1	-
261	501193.97	2243689.11	Картометрический метод	0.1	-
262	501355.10	2243674.38	Картометрический метод	0.1	-
263	501479.09	2243663.28	Картометрический метод	0.1	-
264	501568.47	2243655.09	Картометрический метод	0.1	-
265	501694.12	2243643.87	Картометрический метод	0.1	-
266	501705.62	2243642.85	Картометрический метод	0.1	-
267	501709.06	2243663.70	Картометрический метод	0.1	-
268	501709.18	2243664.93	Картометрический метод	0.1	-
269	501743.93	2243661.81	Картометрический метод	0.1	-
270	501929.66	2243645.40	Картометрический метод	0.1	-
271	502096.83	2243629.53	Картометрический метод	0.1	-
272	502214.85	2243618.94	Картометрический метод	0.1	-
273	502303.20	2243610.48	Картометрический метод	0.1	-
274	502325.46	2243608.41	Картометрический метод	0.1	-
275	502378.51	2243597.49	Картометрический метод	0.1	-
276	502412.62	2243587.17	Картометрический метод	0.1	-
277	502438.55	2243576.79	Картометрический метод	0.1	-
278	502478.70	2243559.06	Картометрический метод	0.1	-
279	502501.49	2243546.13	Картометрический метод	0.1	-
280	502520.44	2243534.82	Картометрический метод	0.1	-
281	502539.98	2243519.43	Картометрический метод	0.1	-
282	502555.50	2243506.47	Картометрический метод	0.1	-
283	502580.06	2243482.95	Картометрический метод	0.1	-
284	502595.73	2243467.29	Картометрический метод	0.1	-
285	502615.04	2243446.44	Картометрический метод	0.1	-
286	502628.48	2243430.39	Картометрический метод	0.1	-
287	502642.89	2243411.34	Картометрический метод	0.1	-
288	502651.97	2243396.88	Картометрический метод	0.1	-
289	502664.74	2243376.48	Картометрический метод	0.1	-
290	502667.43	2243371.53	Картометрический метод	0.1	-
291	502681.97	2243344.68	Картометрический метод	0.1	-
292	502685.34	2243338.44	Картометрический метод	0.1	-
293	502688.87	2243331.90	Картометрический метод	0.1	-
294	502713.11	2243283.45	Картометрический метод	0.1	-
295	502741.61	2243223.30	Картометрический метод	0.1	-
296	502761.30	2243179.59	Картометрический метод	0.1	-
297	502778.28	2243187.99	Картометрический метод	0.1	-
298	502758.80	2243231.25	Картометрический метод	0.1	-
299	502730.13	2243291.76	Картометрический метод	0.1	-
300	502705.68	2243340.66	Картометрический метод	0.1	-
301	502703.16	2243345.31	Картометрический метод	0.1	-
302	502699.75	2243351.58	Картометрический метод	0.1	-
303	502685.20	2243378.49	Картометрический метод	0.1	-
304	502681.12	2243386.02	Картометрический метод	0.1	-
305	502669.91	2243403.90	Картометрический метод	0.1	-
306	502658.50	2243422.11	Картометрический метод	0.1	-
307	502643.31	2243442.18	Картометрический метод	0.1	-
308	502629.25	2243458.95	Картометрический метод	0.1	-
309	502609.39	2243480.43	Картометрический метод	0.1	-
310	502593.31	2243496.51	Картометрический метод	0.1	-
311	502568.12	2243520.60	Картометрический метод	0.1	-
312	502551.88	2243534.13	Картометрический метод	0.1	-
313	502531.20	2243550.48	Картометрический метод	0.1	-
314	502510.99	2243562.48	Картометрический метод	0.1	-
315	502487.24	2243576.01	Картометрический метод	0.1	-
316	502445.89	2243594.25	Картометрический метод	0.1	-
317	502418.89	2243605.05	Картометрический метод	0.1	-
318	502383.17	2243615.88	Картометрический метод	0.1	-
319	502328.26	2243627.19	Картометрический метод	0.1	-
320	502317.56	2243628.15	Картометрический метод	0.1	-

Сведения о местоположении границ объекта ⁵					
1. Система координат: МСК-63					
2. Сведения о характерных точках границ объекта					
Обозначение характерных точек границ	Координаты, м		Метод определения координат характерной точки ⁶	Средняя квадратическая погрешность положения характерной точки (Мт), м	Описание ⁷ на местности (при наличии)
	Х	У			
1	2	3	4	5	6
321	502318.56	2243631.33	Картометрический метод	0.1	-
322	502322.30	2243643.24	Картометрический метод	0.1	-
323	502324.24	2243649.87	Картометрический метод	0.1	-
324	502313.89	2243651.04	Картометрический метод	0.1	-
325	502259.68	2243656.65	Картометрический метод	0.1	-
326	502186.10	2243663.52	Картометрический метод	0.1	-
327	502158.37	2243666.13	Картометрический метод	0.1	-
328	501955.31	2243684.52	Картометрический метод	0.1	-
329	501815.06	2243697.33	Картометрический метод	0.1	-
330	501699.82	2243707.62	Картометрический метод	0.1	-
331	501574.23	2243718.84	Картометрический метод	0.1	-
332	501484.87	2243727.00	Картометрический метод	0.1	-
333	501360.87	2243738.13	Картометрический метод	0.1	-
334	501199.75	2243752.86	Картометрический метод	0.1	-
335	501124.24	2243759.67	Картометрический метод	0.1	-
336	501085.08	2243763.21	Картометрический метод	0.1	-
337	500980.75	2243772.60	Картометрический метод	0.1	-
338	500976.30	2243772.99	Картометрический метод	0.1	-
339	500869.85	2243782.41	Картометрический метод	0.1	-
340	500764.14	2243791.80	Картометрический метод	0.1	-
341	500678.81	2243799.84	Картометрический метод	0.1	-
342	500639.48	2243804.28	Картометрический метод	0.1	-
343	500535.25	2243813.31	Картометрический метод	0.1	-
344	500468.18	2243818.95	Картометрический метод	0.1	-
345	500458.91	2243819.73	Картометрический метод	0.1	-
346	500447.91	2243820.69	Картометрический метод	0.1	-
347	500395.26	2243825.25	Картометрический метод	0.1	-
348	500394.21	2243825.34	Картометрический метод	0.1	-
349	500390.25	2243825.67	Картометрический метод	0.1	-
350	500407.96	2243858.36	Картометрический метод	0.1	-
351	500409.05	2243860.37	Картометрический метод	0.1	-
352	500394.71	2243864.12	Картометрический метод	0.1	-
353	500394.71	2243864.15	Картометрический метод	0.1	-
354	500422.51	2243916.60	Картометрический метод	0.1	-
355	500441.30	2243952.01	Картометрический метод	0.1	-
356	500441.75	2243952.87	Картометрический метод	0.1	-
357	500445.23	2243959.44	Картометрический метод	0.1	-
358	500458.79	2243984.99	Картометрический метод	0.1	-
359	500468.01	2244015.88	Картометрический метод	0.1	-
360	500470.74	2244023.93	Картометрический метод	0.1	-
361	500485.07	2244066.15	Картометрический метод	0.1	-
362	500497.06	2244108.58	Картометрический метод	0.1	-
363	500510.90	2244151.46	Картометрический метод	0.1	-
364	500527.50	2244201.27	Картометрический метод	0.1	-
365	500546.40	2244267.67	Картометрический метод	0.1	-
366	500547.79	2244286.11	Картометрический метод	0.1	-
367	500557.01	2244385.26	Картометрический метод	0.1	-
368	500555.15	2244408.97	Картометрический метод	0.1	-
369	500568.22	2244409.28	Картометрический метод	0.1	-
370	500568.46	2244413.23	Картометрический метод	0.1	-
371	500553.59	2244411.88	Картометрический метод	0.1	-
372	500553.59	2244422.54	Картометрический метод	0.1	-
373	500559.63	2244428.59	Картометрический метод	0.1	-
374	500554.45	2244436.34	Картометрический метод	0.1	-
375	500556.19	2244443.30	Картометрический метод	0.1	-
376	500564.85	2244440.70	Картометрический метод	0.1	-
377	500566.73	2244441.51	Картометрический метод	0.1	-
378	500564.94	2244462.43	Картометрический метод	0.1	-
379	500564.76	2244464.43	Картометрический метод	0.1	-
380	500562.98	2244485.20	Картометрический метод	0.1	-
381	500548.31	2244635.35	Картометрический метод	0.1	-
382	500538.38	2244734.41	Картометрический метод	0.1	-
383	500538.16	2244736.57	Картометрический метод	0.1	-
384	500529.81	2244819.79	Картометрический метод	0.1	-
385	500521.30	2244903.85	Картометрический метод	0.1	-
386	500521.04	2244906.41	Картометрический метод	0.1	-
387	500519.68	2244919.86	Картометрический метод	0.1	-
388	500515.83	2244957.85	Картометрический метод	0.1	-
389	500501.49	2245098.92	Картометрический метод	0.1	-
390	500484.57	2245263.05	Картометрический метод	0.1	-
391	500472.61	2245378.72	Картометрический метод	0.1	-
392	500460.64	2245376.80	Картометрический метод	0.1	-
393	500437.33	2245604.68	Картометрический метод	0.1	-
394	500421.46	2245739.09	Картометрический метод	0.1	-
395	500407.64	2245856.15	Картометрический метод	0.1	-
396	500421.38	2245857.36	Картометрический метод	0.1	-
397	500422.89	2245857.49	Картометрический метод	0.1	-
398	500420.06	2245884.97	Картометрический метод	0.1	-
399	500419.07	2245885.05	Картометрический метод	0.1	-
400	500393.42	2245887.25	Картометрический метод	0.1	-

Сведения о местоположении границ объекта ⁵					
1. Система координат: МСК-63					
2. Сведения о характерных точках границ объекта					
Обозначение характерных точек границ	Координаты, м		Метод определения координат характерной точки ⁶	Средняя квадратическая погрешность положения характерной точки (Мт), м	Описание ⁷ на местности (при наличии)
	Х	У			
1	2	3	4	5	6
401	500383.23	2245986.64	Картометрический метод	0.1	-
402	500372.65	2246075.49	Картометрический метод	0.1	-
403	500366.14	2246152.97	Картометрический метод	0.1	-
404	500380.04	2246147.41	Картометрический метод	0.1	-
405	500379.42	2246197.93	Картометрический метод	0.1	-
406	500385.82	2246217.50	Картометрический метод	0.1	-
407	500386.01	2246217.71	Картометрический метод	0.1	-
408	500382.56	2246250.69	Картометрический метод	0.1	-
409	500382.34	2246252.72	Картометрический метод	0.1	-
410	500377.99	2246294.31	Картометрический метод	0.1	-
411	500351.79	2246293.51	Картометрический метод	0.1	-
412	500350.42	2246305.69	Картометрический метод	0.1	-
413	500342.70	2246379.62	Картометрический метод	0.1	-
414	500337.63	2246505.68	Картометрический метод	0.1	-
415	500334.57	2246567.44	Картометрический метод	0.1	-
416	500330.68	2246606.90	Картометрический метод	0.1	-
417	500328.29	2246631.04	Картометрический метод	0.1	-
418	500328.21	2246631.84	Картометрический метод	0.1	-
419	500328.02	2246633.84	Картометрический метод	0.1	-
420	500326.77	2246646.47	Картометрический метод	0.1	-
421	500317.56	2246731.50	Картометрический метод	0.1	-
422	500314.91	2246755.97	Картометрический метод	0.1	-
423	500310.50	2246782.08	Картометрический метод	0.1	-
424	500306.07	2246817.49	Картометрический метод	0.1	-
425	500303.15	2246840.92	Картометрический метод	0.1	-
426	500300.01	2246843.23	Картометрический метод	0.1	-
427	500329.54	2246847.15	Картометрический метод	0.1	-
428	500328.27	2246847.04	Картометрический метод	0.1	-
429	500327.89	2246855.65	Картометрический метод	0.1	-
430	500328.47	2246855.89	Картометрический метод	0.1	-
431	500327.01	2246867.96	Картометрический метод	0.1	-
432	500316.46	2246950.05	Картометрический метод	0.1	-
433	500311.59	2246987.99	Картометрический метод	0.1	-
434	500301.06	2247063.10	Картометрический метод	0.1	-
435	500299.19	2247063.30	Картометрический метод	0.1	-
436	500298.11	2247062.35	Картометрический метод	0.1	-
437	500289.38	2247054.72	Картометрический метод	0.1	-
438	500283.04	2247108.07	Картометрический метод	0.1	-
439	500282.62	2247118.40	Картометрический метод	0.1	-
440	500282.40	2247123.57	Картометрический метод	0.1	-
441	500281.44	2247146.52	Картометрический метод	0.1	-
442	500280.44	2247170.63	Картометрический метод	0.1	-
443	500277.21	2247195.72	Картометрический метод	0.1	-
444	500273.56	2247224.08	Картометрический метод	0.1	-
445	500269.87	2247277.54	Картометрический метод	0.1	-
446	500259.81	2247324.08	Картометрический метод	0.1	-
447	500255.48	2247352.74	Картометрический метод	0.1	-
448	500260.44	2247353.43	Картометрический метод	0.1	-
449	500260.44	2247353.45	Картометрический метод	0.1	-
450	500253.46	2247402.59	Картометрический метод	0.1	-
451	500251.07	2247419.49	Картометрический метод	0.1	-
452	500239.49	2247501.05	Картометрический метод	0.1	-
453	500247.98	2247509.52	Картометрический метод	0.1	-
454	500244.55	2247512.98	Картометрический метод	0.1	-
455	500254.29	2247515.47	Картометрический метод	0.1	-
456	500256.84	2247516.25	Картометрический метод	0.1	-
457	500260.96	2247517.52	Картометрический метод	0.1	-
458	500277.18	2247522.49	Картометрический метод	0.1	-
459	500276.14	2247526.32	Картометрический метод	0.1	-
460	500287.44	2247529.04	Картометрический метод	0.1	-
461	500288.79	2247523.85	Картометрический метод	0.1	-
462	500289.84	2247519.76	Картометрический метод	0.1	-
463	500303.69	2247523.15	Картометрический метод	0.1	-
464	500302.71	2247526.24	Картометрический метод	0.1	-
465	500299.64	2247535.91	Картометрический метод	0.1	-
466	500319.70	2247541.03	Картометрический метод	0.1	-
467	500322.16	2247532.41	Картометрический метод	0.1	-
468	500330.78	2247534.88	Картометрический метод	0.1	-
469	500330.37	2247537.31	Картометрический метод	0.1	-
470	500348.02	2247542.83	Картометрический метод	0.1	-
471	500368.16	2247550.87	Картометрический метод	0.1	-
472	500372.36	2247547.91	Картометрический метод	0.1	-
473	500373.32	2247544.63	Картометрический метод	0.1	-
474	500374.65	2247540.52	Картометрический метод	0.1	-
475	500413.52	2247550.04	Картометрический метод	0.1	-
476	500409.24	2247578.21	Картометрический метод	0.1	-
477	500511.77	2247602.73	Картометрический метод	0.1	-
478	500532.19	2247607.61	Картометрический метод	0.1	-
479	500547.47	2247611.27	Картометрический метод	0.1	-
480	500736.87	2247661.10	Картометрический метод	0.1	-

Сведения о местоположении границ объекта ⁵					
1. Система координат: МСК-63					
2. Сведения о характерных точках границ объекта					
Обозначение характерных точек границ	Координаты, м		Метод определения координат характерной точки ⁶	Средняя квадратическая погрешность положения характерной точки (Мт), м	Описание ⁷ обозначения точки (при наличии)
	Х	У			
1	2	3	4	5	6
481	500746.64	2247633.96	Картометрический метод	0.1	-
482	500761.62	2247637.92	Картометрический метод	0.1	-
483	500755.75	2247665.98	Картометрический метод	0.1	-
484	500911.12	2247706.01	Картометрический метод	0.1	-
485	500999.34	2247728.73	Картометрический метод	0.1	-
486	501049.43	2247739.81	Картометрический метод	0.1	-
487	501095.29	2247745.60	Картометрический метод	0.1	-
488	501288.78	2247767.15	Картометрический метод	0.1	-
489	501347.14	2247773.65	Картометрический метод	0.1	-
490	501451.88	2247784.08	Картометрический метод	0.1	-
491	501531.06	2247791.96	Картометрический метод	0.1	-
492	501729.72	2247811.75	Картометрический метод	0.1	-
493	501927.79	2247830.52	Картометрический метод	0.1	-
494	501975.77	2247835.07	Картометрический метод	0.1	-
495	502003.32	2247837.68	Картометрический метод	0.1	-
496	502305.50	2247868.90	Картометрический метод	0.1	-
497	502327.26	2247871.34	Картометрический метод	0.1	-
498	502612.36	2247903.29	Картометрический метод	0.1	-
499	502682.36	2247908.36	Картометрический метод	0.1	-
500	502683.59	2247878.61	Картометрический метод	0.1	-
501	502685.25	2247878.77	Картометрический метод	0.1	-
502	502721.39	2247882.08	Картометрический метод	0.1	-
503	502722.72	2247900.70	Картометрический метод	0.1	-
504	502765.07	2247905.99	Картометрический метод	0.1	-
505	502891.02	2247917.10	Картометрический метод	0.1	-
506	502943.93	2247923.98	Картометрический метод	0.1	-
507	502955.03	2247925.57	Картометрический метод	0.1	-
508	502956.64	2247932.27	Картометрический метод	0.1	-
509	503263.18	2247962.37	Картометрический метод	0.1	-
510	503424.70	2247980.32	Картометрический метод	0.1	-
511	503652.06	2248002.92	Картометрический метод	0.1	-
512	503779.73	2248014.89	Картометрический метод	0.1	-
513	503941.32	2248030.85	Картометрический метод	0.1	-
514	504111.48	2248049.46	Картометрический метод	0.1	-
515	504244.50	2248062.10	Картометрический метод	0.1	-
516	504301.75	2248069.42	Картометрический метод	0.1	-
517	504397.54	2248082.73	Картометрический метод	0.1	-
518	504585.65	2248111.97	Картометрический метод	0.1	-
519	504729.92	2248130.59	Картометрический метод	0.1	-
520	504902.41	2248156.69	Картометрический метод	0.1	-
521	504886.90	2248142.17	Картометрический метод	0.1	-
522	504872.44	2248124.09	Картометрический метод	0.1	-
523	504878.17	2248124.95	Картометрический метод	0.1	-
524	504889.81	2248139.49	Картометрический метод	0.1	-
525	504909.29	2248157.73	Картометрический метод	0.1	-
526	505196.53	2248201.05	Картометрический метод	0.1	-
527	505230.83	2248203.02	Картометрический метод	0.1	-
528	505342.35	2248199.40	Картометрический метод	0.1	-
529	505342.60	2248200.56	Картометрический метод	0.1	-
530	505343.17	2248203.92	Картометрический метод	0.1	-
531	505343.50	2248205.32	Картометрический метод	0.1	-
532	505230.76	2248208.97	Картометрический метод	0.1	-
533	505195.91	2248206.96	Картометрический метод	0.1	-
534	504909.24	2248163.72	Картометрический метод	0.1	-
535	504894.58	2248161.51	Картометрический метод	0.1	-
536	504904.69	2248170.96	Картометрический метод	0.1	-
537	504915.28	2248185.44	Картометрический метод	0.1	-
538	504916.00	2248186.41	Картометрический метод	0.1	-
539	504924.46	2248195.47	Картометрический метод	0.1	-
540	504918.21	2248194.55	Картометрический метод	0.1	-
541	504912.95	2248188.92	Картометрический метод	0.1	-
542	504909.83	2248184.65	Картометрический метод	0.1	-
543	504901.73	2248173.58	Картометрический метод	0.1	-
544	504887.69	2248160.46	Картометрический метод	0.1	-
545	504729.09	2248136.47	Картометрический метод	0.1	-
546	504584.82	2248117.85	Картометрический метод	0.1	-
547	504396.63	2248088.59	Картометрический метод	0.1	-
548	504300.93	2248075.30	Картометрический метод	0.1	-
549	504243.83	2248068.00	Картометрический метод	0.1	-
550	504110.91	2248055.37	Картометрический метод	0.1	-
551	503940.67	2248036.75	Картометрический метод	0.1	-
552	503779.14	2248020.80	Картометрический метод	0.1	-
553	503651.50	2248008.83	Картометрический метод	0.1	-
554	503424.12	2247986.23	Картометрический метод	0.1	-
555	503262.52	2247968.27	Картометрический метод	0.1	-
556	502963.08	2247938.87	Картометрический метод	0.1	-
557	502930.80	2247935.70	Картометрический метод	0.1	-
558	502848.98	2247926.39	Картометрический метод	0.1	-
559	502708.91	2247916.24	Картометрический метод	0.1	-
560	502709.04	2247925.47	Картометрический метод	0.1	-

Сведения о местоположении границ объекта ⁵					
1. Система координат: МСК-63					
2. Сведения о характерных точках границ объекта					
Обозначение характерных точек границ	Координаты, м		Метод определения координат характерной точки ⁶	Средняя квадратическая погрешность положения характерной точки (Мт), м	Описание ⁷ обозначения точки (при наличии)
	Х	У			
1	2	3	4	5	6
561	502709.31	2247944.25	Картометрический метод	0.1	-
562	502681.76	2247941.73	Картометрический метод	0.1	-
563	502684.01	2247925.38	Картометрический метод	0.1	-
564	502682.22	2247926.81	Картометрический метод	0.1	-
565	502679.41	2247929.03	Картометрический метод	0.1	-
566	502673.31	2247932.76	Картометрический метод	0.1	-
567	502655.38	2247939.22	Картометрический метод	0.1	-
568	502646.20	2247938.34	Картометрический метод	0.1	-
569	502671.61	2247929.19	Картометрический метод	0.1	-
570	502680.19	2247923.95	Картометрический метод	0.1	-
571	502680.42	2247922.52	Картометрический метод	0.1	-
572	502681.75	2247914.27	Картометрический метод	0.1	-
573	502611.81	2247909.21	Картометрический метод	0.1	-
574	502304.84	2247874.80	Картометрический метод	0.1	-
575	502002.70	2247843.58	Картометрический метод	0.1	-
576	501969.28	2247840.41	Картометрический метод	0.1	-
577	501921.30	2247835.87	Картометрический метод	0.1	-
578	501729.15	2247817.66	Картометрический метод	0.1	-
579	501346.55	2247779.56	Картометрический метод	0.1	-
580	501094.63	2247751.51	Картометрический метод	0.1	-
581	501048.42	2247745.66	Картометрический метод	0.1	-
582	500997.97	2247734.51	Картометрический метод	0.1	-
583	500740.66	2247668.22	Картометрический метод	0.1	-
584	500739.61	2247671.31	Картометрический метод	0.1	-
585	500736.75	2247677.15	Картометрический метод	0.1	-
586	500728.34	2247694.29	Картометрический метод	0.1	-
587	500713.52	2247690.38	Картометрический метод	0.1	-
588	500712.44	2247690.09	Картометрический метод	0.1	-
589	500692.40	2247684.80	Картометрический метод	0.1	-
590	500692.40	2247684.81	Картометрический метод	0.1	-
591	500680.35	2247681.63	Картометрический метод	0.1	-
592	500624.47	2247667.32	Картометрический метод	0.1	-
593	500623.82	2247667.16	Картометрический метод	0.1	-
594	500569.13	2247653.15	Картометрический метод	0.1	-
595	500464.45	2247627.37	Картометрический метод	0.1	-
596	500385.11	2247607.94	Картометрический метод	0.1	-
597	500386.54	2247600.79	Картометрический метод	0.1	-
598	500376.16	2247598.36	Картометрический метод	0.1	-
599	500340.99	2247589.57	Картометрический метод	0.1	-
600	500342.51	2247584.64	Картометрический метод	0.1	-
601	500334.26	2247582.09	Картометрический метод	0.1	-
602	500334.29	2247580.74	Картометрический метод	0.1	-
603	500313.39	2247575.26	Картометрический метод	0.1	-
604	500285.01	2247568.60	Картометрический метод	0.1	-
605	500268.35	2247565.40	Картометрический метод	0.1	-
606	500263.92	2247564.34	Картометрический метод	0.1	-
607	500253.53	2247562.48	Картометрический метод	0.1	-
608	500249.26	2247561.70	Картометрический метод	0.1	-
609	500245.73	2247573.51	Картометрический метод	0.1	-
610	500239.61	2247572.07	Картометрический метод	0.1	-
611	500219.11	2247567.25	Картометрический метод	0.1	-
612	500217.47	2247566.87	Картометрический метод	0.1	-
613	500203.56	2247563.61	Картометрический метод	0.1	-
614	500193.50	2247561.24	Картометрический метод	0.1	-
615	500192.91	2247561.10	Картометрический метод	0.1	-
616	500185.66	2247559.39	Картометрический метод	0.1	-
617	500186.07	2247556.90	Картометрический метод	0.1	-
618	500188.93	2247543.44	Картометрический метод	0.1	-
619	500188.97	2247543.18	Картометрический метод	0.1	-
620	500191.08	2247527.20	Картометрический метод	0.1	-
621	500189.71	2247526.93	Картометрический метод	0.1	-
622	500174.65	2247523.92	Картометрический метод	0.1	-
623	500175.69	2247515.96	Картометрический метод	0.1	-
624	500179.28	2247488.42	Картометрический метод	0.1	-
625	500182.39	2247489.00	Картометрический метод	0.1	-
626	500182.58	2247488.24	Картометрический метод	0.1	-
627	500183.53	2247484.50	Картометрический метод	0.1	-
628	500198.34	2247487.17	Картометрический метод	0.1	-
629	500202.70	2247448.11	Картометрический метод	0.1	-
630	500203.40	2247441.88	Картометрический метод	0.1	-
631	500203.40	2247441.87	Картометрический метод	0.1	-
632	500206.51	2247404.56	Картометрический метод	0.1	-
633	500203.85	2247403.40	Картометрический метод	0.1	-
634	500203.59	2247403.28	Картометрический метод	0.1	-
635	500207.31	2247373.87	Картометрический метод	0.1	-
636	500207.64	2247372.06	Картометрический метод	0.1	-
637	500210.35	2247350.07	Картометрический метод	0.1	-
638	500211.05	2247344.38	Картометрический метод	0.1	-
639	500210.31	2247344.14	Картометрический метод	0.1	-
640	500213.61	2247303.50	Картометрический метод	0.1	-

Сведения о местоположении границ объекта ⁵					
1. Система координат: МСК-63					
2. Сведения о характерных точках границ объекта					
Обозначение характерных точек границ	Координаты, м		Метод определения координат характерной точки ⁶	Средняя квадратическая погрешность положения характерной точки (Мт), м	Описание ⁷ обозначения точки (при наличии)
	Х	У			
1	2	3	4	5	6
641	500214.26	2247295.40	Картометрический метод	0.1	-
642	500207.62	2247294.58	Картометрический метод	0.1	-
643	500213.65	2247284.86	Картометрический метод	0.1	-
644	500214.09	2247275.75	Картометрический метод	0.1	-
645	500218.07	2247274.38	Картометрический метод	0.1	-
646	500224.43	2247274.52	Картометрический метод	0.1	-
647	500228.84	2247236.13	Картометрический метод	0.1	-
648	500226.97	2247235.80	Картометрический метод	0.1	-
649	500218.75	2247234.55	Картометрический метод	0.1	-
650	500219.44	2247226.74	Картометрический метод	0.1	-
651	500215.51	2247226.40	Картометрический метод	0.1	-
652	500215.85	2247222.35	Картометрический метод	0.1	-
653	500215.15	2247222.29	Картометрический метод	0.1	-
654	500222.34	2247170.75	Картометрический метод	0.1	-
655	500224.89	2247152.55	Картометрический метод	0.1	-
656	500225.71	2247146.70	Картометрический метод	0.1	-
657	500239.20	2247050.62	Картометрический метод	0.1	-
658	500239.76	2247046.62	Картометрический метод	0.1	-
659	500239.98	2247045.07	Картометрический метод	0.1	-
660	500241.83	2247031.84	Картометрический метод	0.1	-
661	500243.02	2247023.39	Картометрический метод	0.1	-
662	500243.91	2247016.99	Картометрический метод	0.1	-
663	500243.92	2247016.93	Картометрический метод	0.1	-
664	500248.01	2246987.84	Картометрический метод	0.1	-
665	500249.46	2246976.78	Картометрический метод	0.1	-
666	500250.23	2246970.87	Картометрический метод	0.1	-
667	500252.68	2246952.13	Картометрический метод	0.1	-
668	500264.49	2246860.13	Картометрический метод	0.1	-
669	500266.97	2246839.75	Картометрический метод	0.1	-
670	500273.63	2246785.04	Картометрический метод	0.1	-
671	500276.62	2246757.89	Картометрический метод	0.1	-
672	500288.14	2246653.30	Картометрический метод	0.1	-
673	500290.21	2246634.55	Картометрический метод	0.1	-
674	500290.62	2246628.20	Картометрический метод	0.1	-
675	500290.66	2246627.56	Картометрический метод	0.1	-
676	500290.79	2246625.55	Картометрический метод	0.1	-
677	500303.55	2246427.13	Картометрический метод	0.1	-
678	500306.12	2246388.75	Картометрический метод	0.1	-
679	500309.56	2246351.20	Картометрический метод	0.1	-
680	500313.15	2246308.47	Картометрический метод	0.1	-
681	500316.33	2246278.35	Картометрический метод	0.1	-
682	500322.80	2246216.93	Картометрический метод	0.1	-
683	500323.05	2246214.54	Картометрический метод	0.1	-
684	500334.17	2246105.38	Картометрический метод	0.1	-
685	500350.46	2245945.88	Картометрический метод	0.1	-
686	500364.54	2245809.01	Картометрический метод	0.1	-
687	500382.22	2245639.77	Картометрический метод	0.1	-
688	500407.22	2245398.58	Картометрический метод	0.1	-
689	500421.89	2245256.72	Картометрический метод	0.1	-
690	500438.80	2245092.61	Картометрический метод	0.1	-
691	500453.15	2244951.46	Картометрический метод	0.1	-
692	500454.36	2244939.54	Картометрический метод	0.1	-
693	500454.70	2244936.13	Картометрический метод	0.1	-
694	500467.11	2244813.65	Картометрический метод	0.1	-
695	500473.13	2244752.92	Картометрический метод	0.1	-
696	500474.75	2244736.49	Картометрический метод	0.1	-
697	500482.17	2244661.60	Картометрический метод	0.1	-
698	500498.93	2244492.81	Картометрический метод	0.1	-
699	500500.27	2244479.24	Картометрический метод	0.1	-
700	500504.98	2244423.30	Картометрический метод	0.1	-
701	500508.52	2244372.67	Картометрический метод	0.1	-
702	500508.03	2244344.06	Картометрический метод	0.1	-
703	500503.13	2244306.07	Картометрический метод	0.1	-
704	500498.94	2244281.05	Картометрический метод	0.1	-
705	500489.85	2244244.42	Картометрический метод	0.1	-
706	500463.64	2244165.55	Картометрический метод	0.1	-
707	500439.16	2244091.26	Картометрический метод	0.1	-
708	500428.87	2244058.52	Картометрический метод	0.1	-
709	500381.63	2244074.90	Картометрический метод	0.1	-
710	500355.42	2243999.32	Картометрический метод	0.1	-
711	500402.66	2243982.93	Картометрический метод	0.1	-
712	500383.85	2243947.16	Картометрический метод	0.1	-
713	500368.23	2243917.26	Картометрический метод	0.1	-
714	500361.05	2243903.75	Картометрический метод	0.1	-
715	500381.38	2243905.51	Картометрический метод	0.1	-
716	500416.80	2243976.21	Картометрический метод	0.1	-
717	500449.80	2244042.07	Картометрический метод	0.1	-
718	500435.18	2243993.60	Картометрический метод	0.1	-
719	500422.19	2243963.46	Картометрический метод	0.1	-
720	500418.69	2243956.95	Картометрический метод	0.1	-

Сведения о местоположении границ объекта ⁵					
1. Система координат: МСК-63					
2. Сведения о характерных точках границ объекта					
Обозначение характерных точек границ	Координаты, м		Метод определения координат характерной точки ⁶	Средняя квадратическая погрешность положения характерной точки (Мт), м	Описание ⁷ обозначения точки (при наличии)
	Х	У			
1	2	3	4	5	6
721	500418.66	2243956.95	Картометрический метод	0.1	-
722	500347.12	2243828.82	Картометрический метод	0.1	-
723	500333.94	2243805.63	Картометрический метод	0.1	-
724	500281.47	2243811.09	Картометрический метод	0.1	-
725	500253.42	2243814.00	Картометрический метод	0.1	-
726	500235.11	2243815.56	Картометрический метод	0.1	-
727	500146.93	2243823.03	Картометрический метод	0.1	-
728	500071.28	2243828.85	Картометрический метод	0.1	-
729	499940.18	2243840.49	Картометрический метод	0.1	-
730	499888.67	2243845.77	Картометрический метод	0.1	-
731	499838.14	2243848.44	Картометрический метод	0.1	-
732	499780.80	2243851.08	Картометрический метод	0.1	-
733	499768.77	2243851.62	Картометрический метод	0.1	-
734	499761.62	2243851.95	Картометрический метод	0.1	-
735	499762.53	2243852.01	Картометрический метод	0.1	-
736	499797.96	2243855.07	Картометрический метод	0.1	-
737	499912.04	2243864.94	Картометрический метод	0.1	-
738	499899.17	2243866.08	Картометрический метод	0.1	-
739	499857.06	2243862.84	Картометрический метод	0.1	-
740	499826.49	2243860.89	Картометрический метод	0.1	-
741	499792.75	2243864.07	Картометрический метод	0.1	-
742	499755.45	2243860.20	Картометрический метод	0.1	-
743	499728.76	2243860.17	Картометрический метод	0.1	-
744	499696.56	2243861.97	Картометрический метод	0.1	-
745	499657.41	2243864.67	Картометрический метод	0.1	-
746	499635.90	2243853.39	Картометрический метод	0.1	-
747	499606.83	2243853.54	Картометрический метод	0.1	-
748	499571.81	2243849.46	Картометрический метод	0.1	-
749	499531.75	2243847.84	Картометрический метод	0.1	-
750	499497.48	2243844.51	Картометрический метод	0.1	-
751	499460.24	2243841.60	Картометрический метод	0.1	-
752	499424.26	2243839.95	Картометрический метод	0.1	-
753	499388.93	2243836.26	Картометрический метод	0.1	-
754	499357.44	2243833.05	Картометрический метод	0.1	-
755	499316.40	2243830.50	Картометрический метод	0.1	-
756	499249.16	2243825.73	Картометрический метод	0.1	-
757	499217.30	2243823.54	Картометрический метод	0.1	-
758	499183.79	2243825.73	Картометрический метод	0.1	-
759	499148.12	2243821.77	Картометрический метод	0.1	-
760	499114.62	2243823.15	Картометрический метод	0.1	-
761	499080.68	2243818.32	Картометрический метод	0.1	-
762	499043.74	2243816.16	Картометрический метод	0.1	-
763	499003.22	2243809.53	Картометрический метод	0.1	-
764	498972.35	2243805.90	Картометрический метод	0.1	-
765	498922.92	2243801.43	Картометрический метод	0.1	-
766	498888.93	2243798.61	Картометрический метод	0.1	-
767	498839.93	2243795.04	Картометрический метод	0.1	-
768	498804.06	2243791.08	Картометрический метод	0.1	-
769	498766.51	2243789.73	Картометрический метод	0.1	-
770	498738.35	2243785.44	Картометрический метод	0.1	-
771	498724.22	2243788.35	Картометрический метод	0.1	-
772	498718.05	2243793.18	Картометрический метод	0.1	-
773	498692.06	2243788.05	Картометрический метод	0.1	-
774	498661.45	2243781.39	Картометрический метод	0.1	-
775	498622.51	2243774.46	Картометрический метод	0.1	-
776	498571.69	2243761.56	Картометрический метод	0.1	-
777	498536.56	2243751.39	Картометрический метод	0.1	-
778	498425.31	2243716.35	Картометрический метод	0.1	-
779	498404.52	2243708.82	Картометрический метод	0.1	-
780	498399.30	2243701.77	Картометрический метод	0.1	-
781	498396.74	2243698.32	Картометрический метод	0.1	-
782	498361.79	2243690.55	Картометрический метод	0.1	-
783	498351.56	2243688.30	Картометрический метод	0.1	-
784	498346.00	2243685.72	Картометрический метод	0.1	-
785	498321.98	2243674.53	Картометрический метод	0.1	-
786	498316.18	2243674.92	Картометрический метод	0.1	-
787	498283.87	2243665.50	Картометрический метод	0.1	-
788	498273.53	2243657.97	Картометрический метод	0.1	-
789	498249.59	2243655.03	Картометрический метод	0.1	-
790	498249.03	2243656.32	Картометрический метод	0.1	-
791	498247.12	2243660.85	Картометрический метод	0.1	-
792	498193.74	2243644.74	Картометрический метод	0.1	-
793	498068.38	2243606.37	Картометрический метод	0.1	-
794	498066.88	2243600.49	Картометрический метод	0.1	-
795	498065.82	2243596.35	Картометрический метод	0.1	-
796	498038.66	2243580.78	Картометрический метод	0.1	-
797	498002.37	2243569.71	Картометрический метод	0.1	-
798	497954.95	2243558.16	Картометрический метод	0.1	-
799	497921.50	2243544.75	Картометрический метод	0.1	-
800	497881.20	2243532.69	Картометрический метод	0.1	-

Сведения о местоположении границ объекта ⁵					
1. Система координат: МСК-63					
2. Сведения о характерных точках границ объекта					
Обозначение характерных точек границ	Координаты, м		Метод определения координат характерной точки ⁶	Средняя квадратическая погрешность положения характерной точки (Мт), м	Описание ⁷ обозначения точки (при наличии)
	Х	У			
1	2	3	4	5	6
801	497867.66	2243533.62	Картометрический метод	0.1	-
802	497852.68	2243538.45	Картометрический метод	0.1	-
803	497805.43	2243523.78	Картометрический метод	0.1	-
804	497778.37	2243515.56	Картометрический метод	0.1	-
805	497773.56	2243514.09	Картометрический метод	0.1	-
806	497750.48	2243507.04	Картометрический метод	0.1	-
807	497725.37	2243499.21	Картометрический метод	0.1	-
808	497722.79	2243498.40	Картометрический метод	0.1	-
809	497677.61	2243484.30	Картометрический метод	0.1	-
810	497583.23	2243454.84	Картометрический метод	0.1	-
811	497524.91	2243436.60	Картометрический метод	0.1	-
812	497457.23	2243415.33	Картометрический метод	0.1	-
813	497373.49	2243389.08	Картометрический метод	0.1	-
814	497339.78	2243378.43	Картометрический метод	0.1	-
815	497291.78	2243363.28	Картометрический метод	0.1	-
816	497120.79	2243309.37	Картометрический метод	0.1	-
817	496965.49	2243260.74	Картометрический метод	0.1	-
818	496881.33	2243234.10	Картометрический метод	0.1	-
819	496877.25	2243232.81	Картометрический метод	0.1	-
820	496839.19	2243220.78	Картометрический метод	0.1	-
821	496812.96	2243212.29	Картометрический метод	0.1	-
822	496739.36	2243190.66	Картометрический метод	0.1	-
823	496729.73	2243188.20	Картометрический метод	0.1	-
824	496706.68	2243182.29	Картометрический метод	0.1	-
825	496694.06	2243179.20	Картометрический метод	0.1	-
826	496693.12	2243178.96	Картометрический метод	0.1	-
827	496680.84	2243175.96	Картометрический метод	0.1	-
828	496676.34	2243174.88	Картометрический метод	0.1	-
829	496671.39	2243173.65	Картометрический метод	0.1	-
830	496665.59	2243172.24	Картометрический метод	0.1	-
831	496656.25	2243169.96	Картометрический метод	0.1	-
832	496639.23	2243166.81	Картометрический метод	0.1	-
833	496636.12	2243163.21	Картометрический метод	0.1	-
834	496623.47	2243148.33	Картометрический метод	0.1	-
835	496551.17	2243142.09	Картометрический метод	0.1	-
836	496513.04	2243135.64	Картометрический метод	0.1	-
837	496467.82	2243122.47	Картометрический метод	0.1	-
838	496391.82	2243110.05	Картометрический метод	0.1	-
839	496327.37	2243111.19	Картометрический метод	0.1	-
840	496294.85	2243110.23	Картометрический метод	0.1	-
841	496238.28	2243112.96	Картометрический метод	0.1	-
842	496193.58	2243117.43	Картометрический метод	0.1	-
843	496158.19	2243116.77	Картометрический метод	0.1	-
844	496140.56	2243121.54	Картометрический метод	0.1	-
845	496128.80	2243124.72	Картометрический метод	0.1	-
846	496081.81	2243124.63	Картометрический метод	0.1	-
847	496080.31	2243121.90	Картометрический метод	0.1	-
848	496070.14	2243103.42	Картометрический метод	0.1	-
849	496048.04	2243102.85	Картометрический метод	0.1	-
850	495998.19	2243101.26	Картометрический метод	0.1	-
851	495992.54	2243101.02	Картометрический метод	0.1	-
852	495951.88	2243099.13	Картометрический метод	0.1	-
853	495871.71	2243092.23	Картометрический метод	0.1	-
854	495849.84	2243089.92	Картометрический метод	0.1	-
855	495850.45	2243093.43	Картометрический метод	0.1	-
856	495853.61	2243111.67	Картометрический метод	0.1	-
857	495822.98	2243108.46	Картометрический метод	0.1	-
858	495762.49	2243099.76	Картометрический метод	0.1	-
859	495747.17	2243097.18	Картометрический метод	0.1	-
860	495791.37	2243083.98	Картометрический метод	0.1	-
861	495793.14	2243083.44	Картометрический метод	0.1	-
862	495741.92	2243075.22	Картометрический метод	0.1	-
863	495690.56	2243066.16	Картометрический метод	0.1	-
864	495657.56	2243060.34	Картометрический метод	0.1	-
865	495607.63	2243049.72	Картометрический метод	0.1	-
866	495550.29	2243037.45	Картометрический метод	0.1	-
867	495501.33	2243026.98	Картометрический метод	0.1	-
868	495368.54	2243000.01	Картометрический метод	0.1	-
869	495292.81	2242984.11	Картометрический метод	0.1	-
870	495134.60	2242950.78	Картометрический метод	0.1	-
871	495111.11	2242945.86	Картометрический метод	0.1	-
872	495056.43	2242934.37	Картометрический метод	0.1	-
873	494900.24	2242901.58	Картометрический метод	0.1	-
874	494844.64	2242890.45	Картометрический метод	0.1	-
875	494727.96	2242865.55	Картометрический метод	0.1	-
876	494706.72	2242860.00	Картометрический метод	0.1	-
877	494661.18	2242848.15	Картометрический метод	0.1	-
878	494550.21	2242828.62	Картометрический метод	0.1	-
879	494550.05	2242831.11	Картометрический метод	0.1	-
880	494548.71	2242851.36	Картометрический метод	0.1	-

Сведения о местоположении границ объекта ⁵					
1. Система координат: МСК-63					
2. Сведения о характерных точках границ объекта					
Обозначение характерных точек границ	Координаты, м		Метод определения координат характерной точки ⁶	Средняя квадратическая погрешность положения характерной точки (Мт), м	Описание ⁷ обозначения точки (при наличии)
	Х	У			
1	2	3	4	5	6
881	494544.81	2242850.55	Картометрический метод	0.1	-
882	494546.14	2242830.33	Картометрический метод	0.1	-
883	494546.31	2242827.93	Картометрический метод	0.1	-
884	494401.99	2242798.95	Картометрический метод	0.1	-
885	494227.29	2242761.90	Картометрический метод	0.1	-
886	494111.95	2242737.03	Картометрический метод	0.1	-
887	494023.63	2242718.52	Картометрический метод	0.1	-
888	493966.31	2242706.94	Картометрический метод	0.1	-
889	493931.84	2242702.23	Картометрический метод	0.1	-
890	493900.73	2242699.14	Картометрический метод	0.1	-
891	493881.86	2242699.14	Картометрический метод	0.1	-
892	493881.88	2242697.37	Картометрический метод	0.1	-
893	493889.50	2242681.47	Картометрический метод	0.1	-
894	493891.43	2242677.48	Картометрический метод	0.1	-
895	493900.73	2242658.10	Картометрический метод	0.1	-
896	493934.09	2242658.91	Картометрический метод	0.1	-
897	493977.19	2242664.76	Картометрический метод	0.1	-
898	494015.82	2242672.74	Картометрический метод	0.1	-
899	494052.06	2242681.83	Картометрический метод	0.1	-
900	494057.89	2242689.90	Картометрический метод	0.1	-
901	494061.56	2242694.97	Картометрический метод	0.1	-
902	494070.82	2242707.75	Картометрический метод	0.1	-
903	494115.88	2242718.49	Картометрический метод	0.1	-
904	494231.26	2242743.39	Картометрический метод	0.1	-
905	494306.36	2242759.29	Картометрический метод	0.1	-
906	494313.90	2242758.06	Картометрический метод	0.1	-
907	494323.86	2242756.41	Картометрический метод	0.1	-
908	494334.25	2242754.70	Картометрический метод	0.1	-
909	494382.64	2242760.31	Картометрический метод	0.1	-
910	494403.96	2242755.90	Картометрический метод	0.1	-
911	494435.89	2242762.56	Картометрический метод	0.1	-
912	494460.98	2242767.78	Картометрический метод	0.1	-
913	494461.80	2242773.03	Картометрический метод	0.1	-
914	494466.80	2242786.65	Картометрический метод	0.1	-
915	494468.38	2242791.09	Картометрический метод	0.1	-
916	494469.13	2242793.10	Картометрический метод	0.1	-
917	494550.64	2242809.48	Картометрический метод	0.1	-
918	494602.91	2242818.66	Картометрический метод	0.1	-
919	494665.22	2242829.64	Картометрический метод	0.1	-
920	494698.12	2242838.19	Картометрический метод	0.1	-
921	494732.32	2242847.10	Картометрический метод	0.1	-
922	494848.49	2242871.94	Картометрический метод	0.1	-
923	494904.01	2242883.04	Картометрический метод	0.1	-
924	495038.84	2242911.33	Картометрический метод	0.1	-
925	495040.75	2242906.44	Картометрический метод	0.1	-
926	495042.25	2242902.66	Картометрический метод	0.1	-
927	495047.36	2242889.76	Картометрический метод	0.1	-
928	495161.61	2242913.52	Картометрический метод	0.1	-
929	495170.26	2242915.29	Картометрический метод	0.1	-
930	495174.11	2242919.94	Картометрический метод	0.1	-
931	495230.20	2242937.94	Картометрический метод	0.1	-
932	495236.54	2242940.88	Картометрический метод	0.1	-
933	495251.82	2242947.96	Картометрический метод	0.1	-
934	495273.59	2242958.04	Картометрический метод	0.1	-
935	495282.92	2242962.69	Картометрический метод	0.1	-
936	495296.72	2242965.60	Картометрический метод	0.1	-
937	495372.35	2242981.44	Картометрический метод	0.1	-
938	495505.18	2243008.44	Картометрический метод	0.1	-
939	495611.61	2243031.21	Картометрический метод	0.1	-
940	495661.17	2243041.77	Картометрический метод	0.1	-
941	495745.10	2243056.53	Картометрический метод	0.1	-
942	495804.03	2243066.01	Картометрический метод	0.1	-
943	495839.06	2243069.73	Картометрический метод	0.1	-
944	495846.00	2243067.66	Картометрический метод	0.1	-
945	495846.49	2243070.51	Картометрический метод	0.1	-
946	495873.53	2243073.39	Картометрический метод	0.1	-
947	495953.14	2243080.23	Картометрический метод	0.1	-
948	495998.93	2243082.33	Картометрический метод	0.1	-
949	496048.57	2243083.92	Картометрический метод	0.1	-
950	496059.57	2243084.19	Картометрический метод	0.1	-
951	496049.64	2243066.16	Картометрический метод	0.1	-
952	496047.41	2243062.08	Картометрический метод	0.1	-
953	496046.25	2243059.98	Картометрический метод	0.1	-
954	496068.56	2243060.58	Картометрический метод	0.1	-
955	496088.44	2243060.61	Картометрический метод	0.1	-
956	496096.10	2243061.36	Картометрический метод	0.1	-
957	496113.35	2243063.04	Картометрический метод	0.1	-
958	496154.78	2243062.23	Картометрический метод	0.1	-
959	496168.28	2243060.82	Картометрический метод	0.1	-
960	496184.70	2243060.85	Картометрический метод	0.1	-

Сведения о местоположении границ объекта ⁵					
1. Система координат: МСК-63					
2. Сведения о характерных точках границ объекта					
Обозначение характерных точек границ	Координаты, м		Метод определения координат характерной точки ⁶	Средняя квадратическая погрешность положения характерной точки (Мт), м	Описание ⁷ обозначения точки (при наличии)
	Х	У			
1	2	3	4	5	6
961	496199.79	2243060.88	Картометрический метод	0.1	-
962	496202.91	2243061.66	Картометрический метод	0.1	-
963	496222.99	2243066.67	Картометрический метод	0.1	-
964	496261.63	2243068.77	Картометрический метод	0.1	-
965	496263.43	2243069.22	Картометрический метод	0.1	-
966	496281.41	2243073.81	Картометрический метод	0.1	-
967	496292.64	2243076.69	Картометрический метод	0.1	-
968	496330.45	2243081.55	Картометрический метод	0.1	-
969	496365.48	2243081.67	Картометрический метод	0.1	-
970	496400.58	2243081.01	Картометрический метод	0.1	-
971	496406.89	2243077.95	Картометрический метод	0.1	-
972	496414.62	2243074.20	Картометрический метод	0.1	-
973	496420.45	2243071.38	Картометрический метод	0.1	-
974	496425.41	2243068.98	Картометрический метод	0.1	-
975	496455.01	2243072.94	Картометрический метод	0.1	-
976	496480.99	2243076.42	Картометрический метод	0.1	-
977	496498.65	2243078.76	Картометрический метод	0.1	-
978	496524.18	2243082.42	Картометрический метод	0.1	-
979	496524.21	2243082.43	Картометрический метод	0.1	-
980	496532.40	2243049.36	Картометрический метод	0.1	-
981	496538.06	2243019.15	Картометрический метод	0.1	-
982	496540.65	2243001.12	Картометрический метод	0.1	-
983	496541.25	2242986.96	Картометрический метод	0.1	-
984	496540.65	2242976.55	Картометрический метод	0.1	-
985	496539.49	2242970.55	Картометрический метод	0.1	-
986	496535.95	2242960.86	Картометрический метод	0.1	-
987	496520.66	2242925.85	Картометрический метод	0.1	-
988	496485.64	2242816.35	Картометрический метод	0.1	-
989	496462.11	2242732.59	Картометрический метод	0.1	-
990	496455.90	2242715.97	Картометрический метод	0.1	-
991	496452.15	2242696.56	Картометрический метод	0.1	-
992	496451.70	2242684.80	Картометрический метод	0.1	-
993	496452.41	2242674.45	Картометрический метод	0.1	-
994	496455.11	2242663.26	Картометрический метод	0.1	-
995	496459.95	2242653.06	Картометрический метод	0.1	-
996	496470.05	2242638.36	Картометрический метод	0.1	-
997	496464.05	2242622.64	Картометрический метод	0.1	-
998	496458.15	2242605.36	Картометрический метод	0.1	-
999	496461.40	2242603.72	Картометрический метод	0.1	-
1000	496452.94	2242582.14	Картометрический метод	0.1	-
1001	496468.70	2242574.70	Картометрический метод	0.1	-
1002	496468.71	2242574.70	Картометрический метод	0.1	-
1003	496445.24	2242495.17	Картометрический метод	0.1	-
1004	496456.20	2242477.02	Картометрический метод	0.1	-
1005	496460.95	2242463.01	Картометрический метод	0.1	-
1006	496532.40	2242445.94	Картометрический метод	0.1	-
1007	496541.40	2242443.27	Картометрический метод	0.1	-
1008	496557.70	2242491.24	Картометрический метод	0.1	-
1009	496602.05	2242473.84	Картометрический метод	0.1	-
1010	496617.64	2242470.72	Картометрический метод	0.1	-
1011	496641.35	2242470.24	Картометрический метод	0.1	-
1012	496660.45	2242497.24	Картометрический метод	0.1	-
1013	496625.95	2242542.60	Картометрический метод	0.1	-
1014	496604.10	2242571.16	Картометрический метод	0.1	-
1015	496597.50	2242594.44	Картометрический метод	0.1	-
1016	496600.34	2242602.37	Картометрический метод	0.1	-
1017	496600.39	2242602.39	Картометрический метод	0.1	-
1018	496600.41	2242602.40	Картометрический метод	0.1	-
1019	496698.80	2242637.52	Картометрический метод	0.1	-
1020	496806.19	2242668.00	Картометрический метод	0.1	-
1021	496850.95	2242675.71	Картометрический метод	0.1	-
1022	496912.16	2242687.14	Картометрический метод	0.1	-
1023	496963.10	2242682.04	Картометрический метод	0.1	-
1024	496999.50	2242680.75	Картометрический метод	0.1	-
1025	497056.85	2242695.06	Картометрический метод	0.1	-
1026	497104.20	2242712.70	Картометрический метод	0.1	-
1027	497114.25	2242709.85	Картометрический метод	0.1	-
1028	497127.49	2242699.59	Картометрический метод	0.1	-
1029	497142.49	2242678.35	Картометрический метод	0.1	-
1030	497165.20	2242632.30	Картометрический метод	0.1	-
1031	497166.35	2242618.11	Картометрический метод	0.1	-
1032	497157.15	2242607.85	Картометрический метод	0.1	-
1033	497146.65	2242607.25	Картометрический метод	0.1	-
1034	497129.70	2242611.66	Картометрический метод	0.1	-
1035	497106.75	2242616.31	Картометрический метод	0.1	-
1036	497073.99	2242612.95	Картометрический метод	0.1	-
1037	497038.85	2242603.89	Картометрический метод	0.1	-
1038	496996.16	2242583.16	Картометрический метод	0.1	-
1039	496945.45	2242552.35	Картометрический метод	0.1	-
1040	496876.65	2242514.40	Картометрический метод	0.1	-

Сведения о местоположении границ объекта ⁵					
1. Система координат: МСК-63					
2. Сведения о характерных точках границ объекта					
Обозначение характерных точек границ	Координаты, м		Метод определения координат характерной точки ⁶	Средняя квадратическая погрешность положения характерной точки (Мт), м	Описание ⁷ обозначения точки (при наличии)
	Х	У			
1	2	3	4	5	6
1041	496823.14	2242471.89	Картометрический метод	0.1	-
1042	496784.40	2242436.34	Картометрический метод	0.1	-
1043	496711.10	2242341.21	Картометрический метод	0.1	-
1044	496616.79	2242209.66	Картометрический метод	0.1	-
1045	496563.45	2242130.01	Картометрический метод	0.1	-
1046	496540.16	2242090.50	Картометрический метод	0.1	-
1047	496525.18	2242040.49	Картометрический метод	0.1	-
1048	496518.70	2241986.67	Картометрический метод	0.1	-
1049	496522.05	2241963.51	Картометрический метод	0.1	-
1050	496536.25	2241925.50	Картометрический метод	0.1	-
1051	496542.49	2241901.59	Картометрический метод	0.1	-
1052	496543.80	2241880.74	Картометрический метод	0.1	-
1053	496534.55	2241858.00	Картометрический метод	0.1	-
1054	496527.17	2241847.50	Картометрический метод	0.1	-
1055	496497.90	2241817.05	Картометрический метод	0.1	-
1056	496447.95	2241774.75	Картометрический метод	0.1	-
1057	496399.65	2241728.40	Картометрический метод	0.1	-
1058	496363.45	2241684.39	Картометрический метод	0.1	-
1059	496348.61	2241657.96	Картометрический метод	0.1	-
1060	496323.56	2241615.00	Картометрический метод	0.1	-
1061	496243.49	2241483.00	Картометрический метод	0.1	-
1062	496102.50	2241278.55	Картометрический метод	0.1	-
1063	496033.24	2241184.95	Картометрический метод	0.1	-
1064	495977.60	2241113.91	Картометрический метод	0.1	-
1065	495943.99	2241075.81	Картометрический метод	0.1	-
1066	495927.59	2241040.35	Картометрический метод	0.1	-
1067	495924.30	2241016.77	Картометрический метод	0.1	-
1068	495922.85	2240997.00	Картометрический метод	0.1	-
1069	495922.44	2240991.30	Картометрический метод	0.1	-
1070	495914.79	2240979.15	Картометрический метод	0.1	-
1071	495907.95	2240973.51	Картометрический метод	0.1	-
1072	495904.69	2240970.90	Картометрический метод	0.1	-
1073	495892.29	2240962.95	Картометрический метод	0.1	-
1074	495870.99	2240935.74	Картометрический метод	0.1	-
1075	495846.69	2240888.55	Картометрический метод	0.1	-
1076	495814.69	2240827.47	Картометрический метод	0.1	-
1077	495798.43	2240792.10	Картометрический метод	0.1	-
1078	495774.89	2240761.81	Картометрический метод	0.1	-
1079	495751.79	2240778.60	Картометрический метод	0.1	-
1080	495720.05	2240761.56	Картометрический метод	0.1	-
1081	495708.37	2240709.60	Картометрический метод	0.1	-
1082	495747.99	2240692.59	Картометрический метод	0.1	-
1083	495776.11	2240757.34	Картометрический метод	0.1	-
1084	495779.64	2240758.20	Картометрический метод	0.1	-
1085	495803.64	2240789.01	Картометрический метод	0.1	-
1086	495820.10	2240824.86	Картометрический метод	0.1	-
1087	495851.99	2240885.76	Картометрический метод	0.1	-
1088	495876.09	2240932.47	Картометрический метод	0.1	-
1089	495896.38	2240958.45	Картометрический метод	0.1	-
1090	495908.18	2240966.01	Картометрический метод	0.1	-
1091	495919.39	2240975.16	Картометрический метод	0.1	-
1092	495923.79	2240982.15	Картометрический метод	0.1	-
1093	495928.24	2240957.85	Картометрический метод	0.1	-
1094	495939.35	2240929.80	Картометрический метод	0.1	-
1095	495964.63	2240890.17	Картометрический метод	0.1	-
1096	496019.99	2240830.35	Картометрический метод	0.1	-
1097	496154.74	2240690.46	Картометрический метод	0.1	-
1098	496186.99	2240660.79	Картометрический метод	0.1	-
1099	496189.79	2240658.66	Картометрический метод	0.1	-
1100	496194.83	2240657.08	Картометрический метод	0.1	-
1	496206.70	2240653.38	Картометрический метод	0.1	-
1101	496508.20	2242639.14	Картометрический метод	0.1	-
1102	496490.21	2242640.96	Картометрический метод	0.1	-
1103	496490.20	2242640.97	Картометрический метод	0.1	-
1104	496473.11	2242669.65	Картометрический метод	0.1	-
1105	496471.20	2242677.36	Картометрический метод	0.1	-
1106	496470.70	2242685.10	Картометрический метод	0.1	-
1107	496471.06	2242694.34	Картометрический метод	0.1	-
1108	496474.31	2242710.75	Картометрический метод	0.1	-
1109	496479.94	2242726.26	Картометрический метод	0.1	-
1110	496505.20	2242725.21	Картометрический метод	0.1	-
1111	496564.55	2242710.84	Картометрический метод	0.1	-
1112	496585.61	2242708.35	Картометрический метод	0.1	-
1113	496623.41	2242692.96	Картометрический метод	0.1	-
1114	496623.70	2242692.21	Картометрический метод	0.1	-
1115	496615.91	2242664.78	Картометрический метод	0.1	-
1116	496539.64	2242703.70	Картометрический метод	0.1	-
1101	496508.20	2242639.14	Картометрический метод	0.1	-

Сведения о местоположении границ объекта ⁵					
1. Система координат: МСК-63					
2. Сведения о характерных точках границ объекта					
Обозначение характерных точек границ	Координаты, м		Метод определения координат характерной точки ⁶	Средняя квадратическая погрешность положения характерной точки (Мт), м	Описание ⁷ обозначения точки (при наличии)
	Х	У			
1	2	3	4	5	6
1117	489861.79	2240998.83	Картометрический метод	0.1	-
1118	489903.50	2241056.93	Картометрический метод	0.1	-
1119	489951.69	2241126.85	Картометрический метод	0.1	-
1120	489961.30	2241141.80	Картометрический метод	0.1	-
1121	489986.78	2241188.50	Картометрический метод	0.1	-
1122	490021.17	2241254.11	Картометрический метод	0.1	-
1123	490058.74	2241325.01	Картометрический метод	0.1	-
1124	490101.07	2241404.38	Картометрический метод	0.1	-
1125	490164.55	2241522.89	Картометрический метод	0.1	-
1126	490235.48	2241652.56	Картометрический метод	0.1	-
1127	490294.74	2241765.80	Картометрический метод	0.1	-
1128	490354.55	2241877.48	Картометрический метод	0.1	-
1129	490373.17	2241913.11	Картометрический метод	0.1	-
1130	490392.91	2241967.54	Картометрический метод	0.1	-
1131	490408.83	2242065.74	Картометрический метод	0.1	-
1132	490434.24	2242231.94	Картометрический метод	0.1	-
1133	490455.41	2242384.37	Картометрический метод	0.1	-
1134	490476.18	2242545.57	Картометрический метод	0.1	-
1135	490477.63	2242556.86	Картометрический метод	0.1	-
1136	490496.54	2242682.28	Картометрический метод	0.1	-
1137	490505.15	2242739.40	Картометрический метод	0.1	-
1138	490518.37	2242830.91	Картометрический метод	0.1	-
1139	490524.64	2242868.31	Картометрический метод	0.1	-
1140	490547.47	2243004.47	Картометрический метод	0.1	-
1141	490549.82	2243019.25	Картометрический метод	0.1	-
1142	490568.64	2243137.82	Картометрический метод	0.1	-
1143	490593.17	2243294.83	Картометрический метод	0.1	-
1144	490602.72	2243359.49	Картометрический метод	0.1	-
1145	490602.72	2243359.50	Картометрический метод	0.1	-
1146	490603.50	2243364.72	Картометрический метод	0.1	-
1147	490610.60	2243377.68	Картометрический метод	0.1	-
1148	490640.01	2243352.12	Картометрический метод	0.1	-
1149	490638.23	2243350.05	Картометрический метод	0.1	-
1150	490635.24	2243346.63	Картометрический метод	0.1	-
1151	490630.73	2243341.41	Картометрический метод	0.1	-
1152	490665.27	2243308.41	Картометрический метод	0.1	-
1153	490681.39	2243299.95	Картометрический метод	0.1	-
1154	490721.31	2243280.00	Картометрический метод	0.1	-
1155	490724.10	2243284.53	Картометрический метод	0.1	-
1156	490726.18	2243287.95	Картометрический метод	0.1	-
1157	490727.62	2243290.32	Картометрический метод	0.1	-
1158	490741.49	2243282.58	Картометрический метод	0.1	-
1159	490784.50	2243268.96	Картометрический метод	0.1	-
1160	490819.99	2243260.38	Картометрический метод	0.1	-
1161	490873.99	2243250.21	Картометрический метод	0.1	-
1162	490969.04	2243239.08	Картометрический метод	0.1	-
1163	491183.89	2243214.18	Картометрический метод	0.1	-
1164	491413.55	2243187.72	Картометрический метод	0.1	-
1165	491609.93	2243166.03	Картометрический метод	0.1	-
1166	491710.06	2243154.87	Картометрический метод	0.1	-
1167	491743.95	2243151.09	Картометрический метод	0.1	-
1168	491747.94	2243150.64	Картометрический метод	0.1	-
1169	491759.97	2243149.29	Картометрический метод	0.1	-
1170	491908.91	2243132.70	Картометрический метод	0.1	-
1171	492098.68	2243110.83	Картометрический метод	0.1	-
1172	492097.45	2243092.41	Картометрический метод	0.1	-
1173	492097.18	2243088.36	Картометрический метод	0.1	-
1174	492097.14	2243087.49	Картометрический метод	0.1	-
1175	492101.06	2243087.04	Картометрический метод	0.1	-
1176	492101.09	2243087.52	Картометрический метод	0.1	-
1177	492101.36	2243091.54	Картометрический метод	0.1	-
1178	492102.62	2243110.38	Картометрический метод	0.1	-
1179	492124.68	2243107.83	Картометрический метод	0.1	-
1180	492241.14	2243092.56	Картометрический метод	0.1	-
1181	492300.35	2243079.45	Картометрический метод	0.1	-
1182	492470.56	2243034.51	Картометрический метод	0.1	-
1183	492592.80	2243002.77	Картометрический метод	0.1	-
1184	492833.03	2242938.75	Картометрический метод	0.1	-
1185	493027.24	2242887.42	Картометрический метод	0.1	-
1186	493044.88	2242875.15	Картометрический метод	0.1	-
1187	493048.79	2242858.53	Картометрический метод	0.1	-
1188	493050.49	2242856.67	Картометрический метод	0.1	-
1189	493118.95	2242838.49	Картометрический метод	0.1	-
1190	493156.53	2242828.53	Картометрический метод	0.1	-
1191	493168.51	2242848.06	Картометрический метод	0.1	-
1192	493171.79	2242852.92	Картометрический метод	0.1	-
1193	493175.93	2242859.82	Картометрический метод	0.1	-
1194	493179.19	2242865.01	Картометрический метод	0.1	-
1195	493179.82	2242866.03	Картометрический метод	0.1	-
1196	493032.07	2242905.72	Картометрический метод	0.1	-

Сведения о местоположении границ объекта ⁵					
1. Система координат: МСК-63					
2. Сведения о характерных точках границ объекта					
Обозначение характерных точек границ	Координаты, м		Метод определения координат характерной точки ⁶	Средняя квадратическая погрешность положения характерной точки (Мт), м	Описание ⁷ обозначения точки (при наличии)
	Х	У			
1	2	3	4	5	6
1197	492837.88	2242957.05	Картометрический метод	0.1	-
1198	492693.87	2242995.42	Картометрический метод	0.1	-
1199	492597.63	2243021.07	Картометрический метод	0.1	-
1200	492475.39	2243052.84	Картометрический метод	0.1	-
1201	492304.81	2243097.87	Картометрический метод	0.1	-
1202	492244.43	2243111.22	Картометрический метод	0.1	-
1203	492127.00	2243126.64	Картометрический метод	0.1	-
1204	492114.13	2243128.11	Картометрический метод	0.1	-
1205	491910.99	2243151.51	Картометрический метод	0.1	-
1206	491763.82	2243167.92	Картометрический метод	0.1	-
1207	491751.86	2243169.27	Картометрический метод	0.1	-
1208	491747.87	2243169.69	Картометрический метод	0.1	-
1209	491713.92	2243173.50	Картометрический метод	0.1	-
1210	491611.99	2243184.84	Картометрический метод	0.1	-
1211	491415.72	2243206.53	Картометрический метод	0.1	-
1212	491186.07	2243232.99	Картометрический метод	0.1	-
1213	491152.05	2243236.95	Картометрический метод	0.1	-
1214	490971.25	2243257.86	Картометрический метод	0.1	-
1215	490876.85	2243268.93	Картометрический метод	0.1	-
1216	490823.95	2243278.89	Картометрический метод	0.1	-
1217	490789.59	2243287.23	Картометрический метод	0.1	-
1218	490749.01	2243300.07	Картометрический метод	0.1	-
1219	490742.26	2243303.82	Картометрический метод	0.1	-
1220	490718.09	2243317.29	Картометрический метод	0.1	-
1221	490659.09	2243360.64	Картометрический метод	0.1	-
1222	490619.50	2243395.02	Картометрический метод	0.1	-
1223	490569.59	2243447.58	Картометрический метод	0.1	-
1224	490442.44	2243582.49	Картометрический метод	0.1	-
1225	490396.57	2243631.15	Картометрический метод	0.1	-
1226	490278.51	2243759.28	Картометрический метод	0.1	-
1227	490263.13	2243775.00	Картометрический метод	0.1	-
1228	490263.14	2243775.01	Картометрический метод	0.1	-
1229	490267.83	2243774.19	Картометрический метод	0.1	-
1230	490276.47	2243772.68	Картометрический метод	0.1	-
1231	490299.51	2243768.67	Картометрический метод	0.1	-
1232	490267.90	2243801.65	Картометрический метод	0.1	-
1233	490209.68	2243862.67	Картометрический метод	0.1	-
1234	490202.27	2243870.43	Картометрический метод	0.1	-
1235	490235.06	2243901.97	Картометрический метод	0.1	-
1236	490245.83	2243912.32	Картометрический метод	0.1	-
1237	490133.77	2244031.07	Картометрический метод	0.1	-
1238	490115.14	2244014.93	Картометрический метод	0.1	-
1239	490088.07	2243991.46	Картометрический метод	0.1	-
1240	490039.97	2244043.05	Картометрический метод	0.1	-
1241	490047.05	2244032.35	Картометрический метод	0.1	-
1242	490081.07	2243987.10	Картометрический метод	0.1	-
1243	490089.47	2243975.92	Картометрический метод	0.1	-
1244	490158.89	2243883.58	Картометрический метод	0.1	-
1245	490107.43	2243934.60	Картометрический метод	0.1	-
1246	490071.76	2243970.78	Картометрический метод	0.1	-
1247	490070.50	2243972.07	Картометрический метод	0.1	-
1248	490068.99	2243973.66	Картометрический метод	0.1	-
1249	490027.29	2244017.91	Картометрический метод	0.1	-
1250	489988.99	2244061.44	Картометрический метод	0.1	-
1251	489926.26	2244143.67	Картометрический метод	0.1	-
1252	489872.30	2244216.69	Картометрический метод	0.1	-
1253	489804.06	2244308.19	Картометрический метод	0.1	-
1254	489745.31	2244388.14	Картометрический метод	0.1	-
1255	489696.36	2244452.49	Картометрический метод	0.1	-
1256	489652.83	2244501.93	Картометрический метод	0.1	-
1257	489604.39	2244543.39	Картометрический метод	0.1	-
1258	489599.16	2244547.17	Картометрический метод	0.1	-
1259	489588.92	2244565.69	Картометрический метод	0.1	-
1260	489588.97	2244565.67	Картометрический метод	0.1	-
1261	489622.54	2244540.38	Картометрический метод	0.1	-
1262	489678.05	2244498.56	Картометрический метод	0.1	-
1263	489690.09	2244489.48	Картометрический метод	0.1	-
1264	489714.50	2244471.08	Картометрический метод	0.1	-
1265	489695.22	2244493.55	Картометрический метод	0.1	-
1266	489692.34	2244496.46	Картометрический метод	0.1	-
1267	489691.89	2244496.91	Картометрический метод	0.1	-
1268	489657.62	2244531.59	Картометрический метод	0.1	-
1269	489656.19	2244533.04	Картометрический метод	0.1	-
1270	489647.59	2244540.36	Картометрический метод	0.1	-
1271	489648.72	2244541.59	Картометрический метод	0.1	-
1272	489675.50	2244570.53	Картометрический метод	0.1	-
1273	489644.51	2244629.27	Картометрический метод	0.1	-
1274	489644.50	2244629.28	Картометрический метод	0.1	-
1275	489797.26	2244646.37	Картометрический метод	0.1	-
1276	490273.25	2244700.93	Картометрический метод	0.1	-

Сведения о местоположении границ объекта ⁵					
1. Система координат: МСК-63					
2. Сведения о характерных точках границ объекта					
Обозначение характерных точек границ	Координаты, м		Метод определения координат характерной точки ⁶	Средняя квадратическая погрешность положения характерной точки (Мт), м	Описание ⁷ точки (при наличии)
	Х	У			
1	2	3	4	5	6
1277	490691.56	2244752.90	Картометрический метод	0.1	-
1278	491323.60	2244824.87	Картометрический метод	0.1	-
1279	491356.17	2244829.41	Картометрический метод	0.1	-
1280	491392.37	2244839.36	Картометрический метод	0.1	-
1281	491428.85	2244871.54	Картометрический метод	0.1	-
1282	491443.99	2244892.19	Картометрический метод	0.1	-
1283	491833.11	2245448.67	Картометрический метод	0.1	-
1284	491976.33	2245647.33	Картометрический метод	0.1	-
1285	491995.24	2245670.17	Картометрический метод	0.1	-
1286	492017.90	2245692.97	Картометрический метод	0.1	-
1287	492068.64	2245726.72	Картометрический метод	0.1	-
1288	492170.17	2245787.24	Картометрический метод	0.1	-
1289	492221.98	2245820.22	Картометрический метод	0.1	-
1290	492225.14	2245822.23	Картометрический метод	0.1	-
1291	492239.20	2245833.38	Картометрический метод	0.1	-
1292	492245.34	2245841.06	Картометрический метод	0.1	-
1293	492250.76	2245853.15	Картометрический метод	0.1	-
1294	492251.92	2245863.13	Картометрический метод	0.1	-
1295	492249.58	2245879.75	Картометрический метод	0.1	-
1296	492247.95	2245886.91	Картометрический метод	0.1	-
1297	492243.64	2245901.57	Картометрический метод	0.1	-
1298	492234.82	2245917.39	Картометрический метод	0.1	-
1299	492226.17	2245931.29	Картометрический метод	0.1	-
1300	492153.17	2245994.75	Картометрический метод	0.1	-
1301	492076.81	2246063.45	Картометрический метод	0.1	-
1302	491992.03	2246146.36	Картометрический метод	0.1	-
1303	491984.57	2246151.89	Картометрический метод	0.1	-
1304	491960.82	2246169.50	Картометрический метод	0.1	-
1305	491950.80	2246176.66	Картометрический метод	0.1	-
1306	491950.80	2246176.65	Картометрический метод	0.1	-
1307	491930.37	2246191.25	Картометрический метод	0.1	-
1308	491914.05	2246202.90	Картометрический метод	0.1	-
1309	491900.05	2246214.88	Картометрический метод	0.1	-
1310	491896.42	2246217.98	Картометрический метод	0.1	-
1311	491895.70	2246218.77	Картометрический метод	0.1	-
1312	491892.30	2246222.47	Картометрический метод	0.1	-
1313	491891.07	2246219.52	Картометрический метод	0.1	-
1314	491882.08	2246213.12	Картометрический метод	0.1	-
1315	491881.93	2246213.01	Картометрический метод	0.1	-
1316	491880.97	2246212.33	Картометрический метод	0.1	-
1317	491872.36	2246228.92	Картометрический метод	0.1	-
1318	491868.99	2246235.40	Картометрический метод	0.1	-
1319	491869.60	2246235.67	Картометрический метод	0.1	-
1320	491867.57	2246240.43	Картометрический метод	0.1	-
1321	491865.54	2246245.20	Картометрический метод	0.1	-
1322	491860.24	2246257.63	Картометрический метод	0.1	-
1323	491856.29	2246266.88	Картометрический метод	0.1	-
1324	491859.08	2246268.00	Картометрический метод	0.1	-
1325	491850.31	2246289.82	Картометрический метод	0.1	-
1326	491846.54	2246288.35	Картометрический метод	0.1	-
1327	491838.77	2246304.70	Картометрический метод	0.1	-
1328	491838.34	2246305.69	Картометрический метод	0.1	-
1329	491835.75	2246311.58	Картометрический метод	0.1	-
1330	491827.86	2246330.70	Картометрический метод	0.1	-
1331	491820.79	2246348.91	Картометрический метод	0.1	-
1332	491820.48	2246349.71	Картометрический метод	0.1	-
1333	491820.22	2246350.36	Картометрический метод	0.1	-
1334	491810.55	2246374.27	Картометрический метод	0.1	-
1335	491809.48	2246377.77	Картометрический метод	0.1	-
1336	491814.79	2246380.05	Картометрический метод	0.1	-
1337	491816.15	2246376.58	Картометрический метод	0.1	-
1338	491816.72	2246376.48	Картометрический метод	0.1	-
1339	491816.93	2246376.44	Картометрический метод	0.1	-
1340	491821.33	2246378.16	Картометрический метод	0.1	-
1341	491816.70	2246393.92	Картометрический метод	0.1	-
1342	491811.74	2246421.45	Картометрический метод	0.1	-
1343	491801.73	2246420.70	Картометрический метод	0.1	-
1344	491795.80	2246444.06	Картометрический метод	0.1	-
1345	491793.16	2246462.61	Картометрический метод	0.1	-
1346	491793.34	2246462.64	Картометрический метод	0.1	-
1347	491794.35	2246462.82	Картометрический метод	0.1	-
1348	491793.64	2246468.61	Картометрический метод	0.1	-
1349	491788.37	2246468.51	Картометрический метод	0.1	-
1350	491787.04	2246468.48	Картометрический метод	0.1	-
1351	491787.03	2246468.48	Картометрический метод	0.1	-
1352	491785.25	2246483.97	Картометрический метод	0.1	-
1353	491785.20	2246484.53	Картометрический метод	0.1	-
1354	491784.32	2246494.27	Картометрический метод	0.1	-
1355	491782.72	2246494.12	Картометрический метод	0.1	-
1356	491782.32	2246498.36	Картометрический метод	0.1	-

Сведения о местоположении границ объекта ⁵					
1. Система координат: МСК-63					
2. Сведения о характерных точках границ объекта					
Обозначение характерных точек границ	Координаты, м		Метод определения координат характерной точки ⁶	Средняя квадратическая погрешность положения характерной точки (Мт), м	Описание ⁷ точки (при наличии)
	Х	У			
1	2	3	4	5	6
1357	491783.89	2246498.51	Картометрический метод	0.1	-
1358	491783.44	2246503.70	Картометрический метод	0.1	-
1359	491783.03	2246508.43	Картометрический метод	0.1	-
1360	491783.03	2246508.44	Картометрический метод	0.1	-
1361	491790.41	2246520.21	Картометрический метод	0.1	-
1362	491788.91	2246527.66	Картометрический метод	0.1	-
1363	491783.75	2246553.29	Картометрический метод	0.1	-
1364	491781.64	2246554.06	Картометрический метод	0.1	-
1365	491778.75	2246555.11	Картометрический метод	0.1	-
1366	491781.07	2246561.68	Картометрический метод	0.1	-
1367	491778.65	2246568.39	Картометрический метод	0.1	-
1368	491773.36	2246579.10	Картометрический метод	0.1	-
1369	491771.90	2246582.06	Картометрический метод	0.1	-
1370	491769.88	2246583.92	Картометрический метод	0.1	-
1371	491764.57	2246588.79	Картометрический метод	0.1	-
1372	491737.98	2246559.79	Картометрический метод	0.1	-
1373	491739.19	2246554.35	Картометрический метод	0.1	-
1374	491739.54	2246552.87	Картометрический метод	0.1	-
1375	491739.59	2246552.68	Картометрический метод	0.1	-
1376	491739.84	2246552.74	Картометрический метод	0.1	-
1377	491740.85	2246552.97	Картометрический метод	0.1	-
1378	491742.23	2246546.83	Картометрический метод	0.1	-
1379	491742.42	2246545.96	Картометрический метод	0.1	-
1380	491741.27	2246545.70	Картометрический метод	0.1	-
1381	491741.52	2246544.67	Картометрический метод	0.1	-
1382	491741.60	2246544.36	Картометрический метод	0.1	-
1383	491743.00	2246537.74	Картометрический метод	0.1	-
1384	491744.93	2246531.28	Картометрический метод	0.1	-
1385	491745.23	2246530.27	Картометрический метод	0.1	-
1386	491750.84	2246531.04	Картометрический метод	0.1	-
1387	491757.53	2246505.41	Картометрический метод	0.1	-
1388	491759.71	2246500.89	Картометрический метод	0.1	-
1389	491760.37	2246497.95	Картометрический метод	0.1	-
1390	491761.46	2246490.96	Картометрический метод	0.1	-
1391	491760.12	2246490.05	Картометрический метод	0.1	-
1392	491754.35	2246488.84	Картометрический метод	0.1	-
1393	491756.76	2246478.01	Картометрический метод	0.1	-
1394	491763.11	2246479.32	Картометрический метод	0.1	-
1395	491767.83	2246457.46	Картометрический метод	0.1	-
1396	491770.21	2246445.90	Картометрический метод	0.1	-
1397	491770.40	2246445.14	Картометрический метод	0.1	-
1398	491771.77	2246439.65	Картометрический метод	0.1	-
1399	491772.06	2246438.91	Картометрический метод	0.1	-
1400	491772.08	2246438.86	Картометрический метод	0.1	-
1401	491772.96	2246434.76	Картометрический метод	0.1	-
1402	491782.97	2246394.31	Картометрический метод	0.1	-
1403	491781.75	2246393.83	Картометрический метод	0.1	-
1404	491775.91	2246391.50	Картометрический метод	0.1	-
1405	491774.52	2246391.03	Картометрический метод	0.1	-
1406	491775.75	2246384.23	Картометрический метод	0.1	-
1407	491781.59	2246364.46	Картометрический метод	0.1	-
1408	491786.95	2246347.06	Картометрический метод	0.1	-
1409	491787.14	2246346.43	Картометрический метод	0.1	-
1410	491789.21	2246346.95	Картометрический метод	0.1	-
1411	491790.60	2246342.33	Картометрический метод	0.1	-
1412	491792.85	2246334.86	Картометрический метод	0.1	-
1413	491797.74	2246335.82	Картометрический метод	0.1	-
1414	491798.82	2246336.04	Картометрический метод	0.1	-
1415	491803.62	2246318.29	Картометрический метод	0.1	-
1416	491804.47	2246314.32	Картометрический метод	0.1	-
1417	491810.04	2246293.64	Картометрический метод	0.1	-
1418	491811.13	2246288.95	Картометрический метод	0.1	-
1419	491818.97	2246255.19	Картометрический метод	0.1	-
1420	491821.65	2246248.52	Картометрический метод	0.1	-
1421	491822.82	2246245.60	Картометрический метод	0.1	-
1422	491829.98	2246234.63	Картометрический метод	0.1	-
1423	491840.97	2246217.35	Картометрический метод	0.1	-
1424	491841.36	2246216.91	Картометрический метод	0.1	-
1425	491842.55	2246215.54	Картометрический метод	0.1	-
1426	491848.77	2246218.18	Картометрический метод	0.1	-
1427	491853.17	2246220.06	Картометрический метод	0.1	-
1428	491853.18	2246220.06	Картометрический метод	0.1	-
1429	491858.38	2246208.99	Картометрический метод	0.1	-
1430	491860.67	2246204.06	Картометрический метод	0.1	-
1431	491861.52	2246202.24	Картометрический метод	0.1	-
1432	491861.02	2246200.71	Картометрический метод	0.1	-
1433	491862.68	2246200.33	Картометрический метод	0.1	-
1434	491862.69	2246200.33	Картометрический метод	0.1	-
1435	491868.48	2246187.73	Картометрический метод	0.1	-
1436	491869.33	2246185.88	Картометрический метод	0.1	-

Сведения о местоположении границ объекта ⁵					
1. Система координат: МСК-63					
2. Сведения о характерных точках границ объекта					
Обозначение характерных точек границ	Координаты, м		Метод определения координат характерной точки ⁶	Средняя квадратическая погрешность положения характерной точки (Мт), м	Описание ⁷ обозначения точки (при наличии)
	Х	У			
1	2	3	4	5	6
1437	491887.80	2246170.09	Картометрический метод	0.1	-
1438	491892.97	2246166.42	Картометрический метод	0.1	-
1439	491928.69	2246141.05	Картометрический метод	0.1	-
1440	491964.21	2246114.81	Картометрический метод	0.1	-
1441	492048.02	2246032.87	Картометрический метод	0.1	-
1442	492125.55	2245963.12	Картометрический метод	0.1	-
1443	492193.49	2245904.31	Картометрический метод	0.1	-
1444	492204.66	2245885.23	Картометрический метод	0.1	-
1445	492207.46	2245875.73	Картометрический метод	0.1	-
1446	492207.70	2245863.75	Картометрический метод	0.1	-
1447	492200.75	2245856.49	Картометрический метод	0.1	-
1448	492148.15	2245823.00	Картометрический метод	0.1	-
1449	492046.23	2245762.25	Картометрический метод	0.1	-
1450	491992.13	2245726.27	Картометрический метод	0.1	-
1451	491963.99	2245698.28	Картометрический метод	0.1	-
1452	491943.30	2245673.30	Картометрический метод	0.1	-
1453	491798.90	2245473.04	Картометрический метод	0.1	-
1454	491409.84	2244916.64	Картометрический метод	0.1	-
1455	491397.59	2244899.94	Картометрический метод	0.1	-
1456	491372.06	2244877.34	Картометрический метод	0.1	-
1457	491347.13	2244870.48	Картометрический метод	0.1	-
1458	491318.44	2244866.55	Картометрический метод	0.1	-
1459	490686.46	2244794.59	Картометрический метод	0.1	-
1460	490249.05	2244740.39	Картометрический метод	0.1	-
1461	489653.80	2244672.58	Картометрический метод	0.1	-
1462	489624.68	2244669.32	Картометрический метод	0.1	-
1463	489599.63	2244665.78	Картометрический метод	0.1	-
1464	489594.72	2244665.09	Картометрический метод	0.1	-
1465	489590.18	2244664.21	Картометрический метод	0.1	-
1466	489590.17	2244664.21	Картометрический метод	0.1	-
1467	489548.43	2244682.77	Картометрический метод	0.1	-
1468	489543.67	2244684.89	Картометрический метод	0.1	-
1469	489514.27	2244697.94	Картометрический метод	0.1	-
1470	489442.69	2244729.74	Картометрический метод	0.1	-
1471	489435.37	2244712.38	Картометрический метод	0.1	-
1472	489415.71	2244665.86	Картометрический метод	0.1	-
1473	489414.69	2244663.44	Картометрический метод	0.1	-
1474	489377.38	2244673.36	Картометрический метод	0.1	-
1475	489355.84	2244677.17	Картометрический метод	0.1	-
1476	489322.27	2244681.88	Картометрический метод	0.1	-
1477	489266.80	2244688.50	Картометрический метод	0.1	-
1478	489258.63	2244689.48	Картометрический метод	0.1	-
1479	489170.17	2244700.04	Картометрический метод	0.1	-
1480	489148.85	2244696.36	Картометрический метод	0.1	-
1481	489138.63	2244694.60	Картометрический метод	0.1	-
1482	489125.93	2244694.15	Картометрический метод	0.1	-
1483	489105.47	2244693.42	Картометрический метод	0.1	-
1484	489103.26	2244693.83	Картометрический метод	0.1	-
1485	489083.95	2244697.44	Картометрический метод	0.1	-
1486	489065.49	2244700.89	Картометрический метод	0.1	-
1487	489046.97	2244700.98	Картометрический метод	0.1	-
1488	489044.40	2244701.00	Картометрический метод	0.1	-
1489	489042.71	2244701.47	Картометрический метод	0.1	-
1490	489018.46	2244708.26	Картометрический метод	0.1	-
1491	489011.75	2244710.12	Картометрический метод	0.1	-
1492	488942.78	2244719.74	Картометрический метод	0.1	-
1493	488908.06	2244723.88	Картометрический метод	0.1	-
1494	488873.49	2244726.42	Картометрический метод	0.1	-
1495	488838.74	2244729.43	Картометрический метод	0.1	-
1496	488804.38	2244732.62	Картометрический метод	0.1	-
1497	488804.11	2244732.62	Картометрический метод	0.1	-
1498	488773.54	2244732.06	Картометрический метод	0.1	-
1499	488763.37	2244731.88	Картометрический метод	0.1	-
1500	488733.36	2244734.88	Картометрический метод	0.1	-
1501	488733.11	2244734.80	Картометрический метод	0.1	-
1502	488685.13	2244741.55	Картометрический метод	0.1	-
1503	488678.42	2244742.58	Картометрический метод	0.1	-
1504	488674.20	2244743.36	Картометрический метод	0.1	-
1505	488667.75	2244744.54	Картометрический метод	0.1	-
1506	488647.08	2244750.47	Картометрический метод	0.1	-
1507	488635.51	2244753.78	Картометрический метод	0.1	-
1508	488596.83	2244763.78	Картометрический метод	0.1	-
1509	488570.22	2244759.84	Картометрический метод	0.1	-
1510	488539.72	2244762.90	Картометрический метод	0.1	-
1511	488538.47	2244763.00	Картометрический метод	0.1	-
1512	488502.76	2244765.72	Картометрический метод	0.1	-
1513	488475.55	2244767.80	Картометрический метод	0.1	-
1514	488446.08	2244772.44	Картометрический метод	0.1	-
1515	488427.59	2244774.42	Картометрический метод	0.1	-
1516	488426.28	2244780.27	Картометрический метод	0.1	-

Сведения о местоположении границ объекта ⁵					
1. Система координат: МСК-63					
2. Сведения о характерных точках границ объекта					
Обозначение характерных точек границ	Координаты, м		Метод определения координат характерной точки ⁶	Средняя квадратическая погрешность положения характерной точки (Мт), м	Описание ⁷ обозначения точки (при наличии)
	Х	У			
1	2	3	4	5	6
1517	488426.00	2244781.57	Картометрический метод	0.1	-
1518	488421.76	2244785.01	Картометрический метод	0.1	-
1519	488417.79	2244784.22	Картометрический метод	0.1	-
1520	488416.09	2244782.22	Картометрический метод	0.1	-
1521	488414.88	2244780.78	Картометрический метод	0.1	-
1522	488409.36	2244780.90	Картометрический метод	0.1	-
1523	488377.31	2244787.49	Картометрический метод	0.1	-
1524	488344.24	2244795.86	Картометрический метод	0.1	-
1525	488344.01	2244795.92	Картометрический метод	0.1	-
1526	488304.24	2244806.41	Картометрический метод	0.1	-
1527	488281.77	2244811.83	Картометрический метод	0.1	-
1528	488267.68	2244815.24	Картометрический метод	0.1	-
1529	488234.02	2244822.49	Картометрический метод	0.1	-
1530	488199.30	2244828.15	Картометрический метод	0.1	-
1531	488168.24	2244837.06	Картометрический метод	0.1	-
1532	488132.06	2244842.35	Картометрический метод	0.1	-
1533	488097.58	2244850.59	Картометрический метод	0.1	-
1534	488063.64	2244858.54	Картометрический метод	0.1	-
1535	488028.62	2244862.18	Картометрический метод	0.1	-
1536	487995.07	2244866.36	Картометрический метод	0.1	-
1537	487990.86	2244866.89	Картометрический метод	0.1	-
1538	487984.23	2244868.42	Картометрический метод	0.1	-
1539	487957.14	2244874.70	Картометрический метод	0.1	-
1540	487946.51	2244876.03	Картометрический метод	0.1	-
1541	487920.72	2244879.25	Картометрический метод	0.1	-
1542	487887.00	2244886.78	Картометрический метод	0.1	-
1543	487859.57	2244893.45	Картометрический метод	0.1	-
1544	487855.94	2244894.33	Картометрический метод	0.1	-
1545	487854.47	2244898.25	Картометрический метод	0.1	-
1546	487854.12	2244908.27	Картометрический метод	0.1	-
1547	487854.10	2244908.92	Картометрический метод	0.1	-
1548	487788.73	2244921.62	Картометрический метод	0.1	-
1549	487788.22	2244921.07	Картометрический метод	0.1	-
1550	487786.35	2244919.03	Картометрический метод	0.1	-
1551	487779.81	2244915.52	Картометрический метод	0.1	-
1552	487778.98	2244915.54	Картометрический метод	0.1	-
1553	487749.88	2244916.21	Картометрический метод	0.1	-
1554	487745.06	2244916.32	Картометрический метод	0.1	-
1555	487706.36	2244921.64	Картометрический метод	0.1	-
1556	487673.04	2244930.64	Картометрический метод	0.1	-
1557	487643.68	2244935.61	Картометрический метод	0.1	-
1558	487625.48	2244938.22	Картометрический метод	0.1	-
1559	487614.44	2244939.81	Картометрический метод	0.1	-
1560	487611.41	2244940.25	Картометрический метод	0.1	-
1561	487605.94	2244941.04	Картометрический метод	0.1	-
1562	487582.34	2244945.47	Картометрический метод	0.1	-
1563	487569.54	2244947.88	Картометрический метод	0.1	-
1564	487534.14	2244955.48	Картометрический метод	0.1	-
1565	487499.90	2244961.35	Картометрический метод	0.1	-
1566	487489.38	2244963.63	Картометрический метод	0.1	-
1567	487465.00	2244968.91	Картометрический метод	0.1	-
1568	487460.66	2244970.49	Картометрический метод	0.1	-
1569	487455.97	2244972.19	Картометрический метод	0.1	-
1570	487440.91	2244977.69	Картометрический метод	0.1	-
1571	487428.82	2244982.11	Картометрический метод	0.1	-
1572	487407.21	2244987.36	Картометрический метод	0.1	-
1573	487384.08	2244992.98	Картометрический метод	0.1	-
1574	487351.16	2245000.92	Картометрический метод	0.1	-
1575	487340.81	2245002.19	Картометрический метод	0.1	-
1576	487304.78	2245006.62	Картометрический метод	0.1	-
1577	487269.92	2245006.05	Картометрический метод	0.1	-
1578	487255.48	2245001.94	Картометрический метод	0.1	-
1579	487240.27	2244997.62	Картометрический метод	0.1	-
1580	487238.06	2244997.00	Картометрический метод	0.1	-
1581	487234.20	2244995.91	Картометрический метод	0.1	-
1582	487229.62	2244995.84	Картометрический метод	0.1	-
1583	487228.00	2244995.82	Картометрический метод	0.1	-
1584	487221.80	2244995.73	Картометрический метод	0.1	-
1585	487197.54	2244995.43	Картометрический метод	0.1	-
1586	487166.84	2244990.71	Картометрический метод	0.1	-
1587	487157.16	2244989.22	Картометрический метод	0.1	-
1588	487147.04	2244987.27	Картометрический метод	0.1	-
1589	487121.58	2244982.35	Картометрический метод	0.1	-
1590	487095.01	2244979.95	Картометрический метод	0.1	-
1591	487037.57	2244962.63	Картометрический метод	0.1	-
1592	487016.02	2244956.13	Картометрический метод	0.1	-
1593	487014.87	2244950.86	Картометрический метод	0.1	-
1594	487014.29	2244948.18	Картометрический метод	0.1	-
1595	487013.91	2244946.44	Картометрический метод	0.1	-
1596	487013.20	2244943.17	Картометрический метод	0.1	-

Сведения о местоположении границ объекта ⁵					
1. Система координат: МСК-63					
2. Сведения о характерных точках границ объекта					
Обозначение характерных точек границ	Координаты, м		Метод определения координат характерной точки ⁶	Средняя квадратическая погрешность положения характерной точки (Мт), м	Описание ⁷ обозначения точки (при наличии)
	Х	У			
1	2	3	4	5	6
1597	486972.66	2244928.30	Картометрический метод	0.1	-
1598	486963.80	2244925.05	Картометрический метод	0.1	-
1599	486929.56	2244917.06	Картометрический метод	0.1	-
1600	486896.16	2244915.19	Картометрический метод	0.1	-
1601	486865.83	2244900.93	Картометрический метод	0.1	-
1602	486862.71	2244899.46	Картометрический метод	0.1	-
1603	486855.49	2244897.84	Картометрический метод	0.1	-
1604	486829.93	2244892.11	Картометрический метод	0.1	-
1605	486805.47	2244880.67	Картометрический метод	0.1	-
1606	486797.28	2244876.84	Картометрический метод	0.1	-
1607	486790.12	2244873.26	Картометрический метод	0.1	-
1608	486765.96	2244861.18	Картометрический метод	0.1	-
1609	486737.38	2244851.53	Картометрический метод	0.1	-
1610	486734.44	2244850.53	Картометрический метод	0.1	-
1611	486700.50	2244844.66	Картометрический метод	0.1	-
1612	486688.05	2244849.49	Картометрический метод	0.1	-
1613	486669.23	2244844.77	Картометрический метод	0.1	-
1614	486661.13	2244842.72	Картометрический метод	0.1	-
1615	486649.87	2244839.89	Картометрический метод	0.1	-
1616	486642.80	2244841.74	Картометрический метод	0.1	-
1617	486640.98	2244842.22	Картометрический метод	0.1	-
1618	486634.22	2244840.19	Картометрический метод	0.1	-
1619	486621.52	2244836.38	Картометрический метод	0.1	-
1620	486621.16	2244835.63	Картометрический метод	0.1	-
1621	486620.00	2244833.19	Картометрический метод	0.1	-
1622	486619.68	2244832.53	Картометрический метод	0.1	-
1623	486615.00	2244826.91	Картометрический метод	0.1	-
1624	486612.37	2244823.74	Картометрический метод	0.1	-
1625	486579.55	2244818.16	Картометрический метод	0.1	-
1626	486543.50	2244814.39	Картометрический метод	0.1	-
1627	486540.83	2244813.03	Картометрический метод	0.1	-
1628	486536.97	2244811.08	Картометрический метод	0.1	-
1629	486507.13	2244796.65	Картометрический метод	0.1	-
1630	486492.93	2244794.98	Картометрический метод	0.1	-
1631	486474.54	2244792.82	Картометрический метод	0.1	-
1632	486474.54	2244792.81	Картометрический метод	0.1	-
1633	486448.17	2244774.82	Картометрический метод	0.1	-
1634	486439.79	2244769.11	Картометрический метод	0.1	-
1635	486419.38	2244761.04	Картометрический метод	0.1	-
1636	486415.62	2244763.85	Картометрический метод	0.1	-
1637	486414.36	2244764.79	Картометрический метод	0.1	-
1638	486412.32	2244769.39	Картометрический метод	0.1	-
1639	486409.80	2244775.08	Картометрический метод	0.1	-
1640	486371.64	2244768.36	Картометрический метод	0.1	-
1641	486348.46	2244766.47	Картометрический метод	0.1	-
1642	486340.74	2244765.84	Картометрический метод	0.1	-
1643	486336.08	2244765.83	Картометрический метод	0.1	-
1644	486309.75	2244765.78	Картометрический метод	0.1	-
1645	486283.56	2244767.34	Картометрический метод	0.1	-
1646	486268.61	2244769.05	Картометрический метод	0.1	-
1647	486251.18	2244771.03	Картометрический метод	0.1	-
1648	486248.65	2244771.32	Картометрический метод	0.1	-
1649	486244.89	2244771.75	Картометрический метод	0.1	-
1650	486227.00	2244775.08	Картометрический метод	0.1	-
1651	486206.87	2244778.83	Картометрический метод	0.1	-
1652	486184.93	2244784.41	Картометрический метод	0.1	-
1653	486171.81	2244788.55	Картометрический метод	0.1	-
1654	486157.54	2244793.06	Картометрический метод	0.1	-
1655	486132.43	2244803.34	Картометрический метод	0.1	-
1656	486133.29	2244802.51	Картометрический метод	0.1	-
1657	486147.76	2244788.68	Картометрический метод	0.1	-
1658	486165.46	2244771.76	Картометрический метод	0.1	-
1659	486167.11	2244770.19	Картометрический метод	0.1	-
1660	486201.47	2244737.40	Картометрический метод	0.1	-
1661	486201.59	2244737.34	Картометрический метод	0.1	-
1662	486204.92	2244734.16	Картометрический метод	0.1	-
1663	486231.01	2244709.23	Картометрический метод	0.1	-
1664	486231.12	2244709.21	Картометрический метод	0.1	-
1665	486235.39	2244708.42	Картометрический метод	0.1	-
1666	486278.03	2244703.56	Картометрический метод	0.1	-
1667	486307.92	2244701.76	Картометрический метод	0.1	-
1668	486312.23	2244701.76	Картометрический метод	0.1	-
1669	486328.23	2244701.82	Картометрический метод	0.1	-
1670	486344.12	2244701.91	Картометрический метод	0.1	-
1671	486368.46	2244703.89	Картометрический метод	0.1	-
1672	486376.14	2244704.52	Картометрический метод	0.1	-
1673	486399.30	2244711.63	Картометрический метод	0.1	-
1674	486385.38	2244707.35	Картометрический метод	0.1	-
1675	486399.30	2244711.62	Картометрический метод	0.1	-
1676	486407.03	2244713.99	Картометрический метод	0.1	-

Сведения о местоположении границ объекта ⁵					
1. Система координат: МСК-63					
2. Сведения о характерных точках границ объекта					
Обозначение характерных точек границ	Координаты, м		Метод определения координат характерной точки ⁶	Средняя квадратическая погрешность положения характерной точки (Мт), м	Описание ⁷ обозначения точки (при наличии)
	Х	У			
1	2	3	4	5	6
1677	486422.09	2244718.59	Картометрический метод	0.1	-
1678	486453.05	2244730.53	Картометрический метод	0.1	-
1679	486498.56	2244742.50	Картометрический метод	0.1	-
1680	486516.39	2244747.18	Картометрический метод	0.1	-
1681	486528.75	2244752.01	Картометрический метод	0.1	-
1682	486552.03	2244761.07	Картометрический метод	0.1	-
1683	486571.31	2244765.39	Картометрический метод	0.1	-
1684	486591.19	2244769.86	Картометрический метод	0.1	-
1685	486598.47	2244773.94	Картометрический метод	0.1	-
1686	486606.90	2244778.71	Картометрический метод	0.1	-
1687	486630.41	2244783.78	Картометрический метод	0.1	-
1688	486642.12	2244786.33	Картометрический метод	0.1	-
1689	486666.49	2244783.78	Картометрический метод	0.1	-
1690	486705.54	2244795.30	Картометрический метод	0.1	-
1691	486704.58	2244799.56	Картометрический метод	0.1	-
1692	486708.09	2244806.01	Картометрический метод	0.1	-
1693	486745.43	2244818.37	Картометрический метод	0.1	-
1694	486748.84	2244819.64	Картометрический метод	0.1	-
1695	486748.68	2244819.59	Картометрический метод	0.1	-
1696	486749.31	2244819.82	Картометрический метод	0.1	-
1697	486753.53	2244821.40	Картометрический метод	0.1	-
1698	486775.14	2244829.50	Картометрический метод	0.1	-
1699	486843.98	2244848.55	Картометрический метод	0.1	-
1700	486876.96	2244859.41	Картометрический метод	0.1	-
1701	486940.06	2244879.69	Картометрический метод	0.1	-
1702	486961.31	2244889.56	Картометрический метод	0.1	-
1703	486966.27	2244891.87	Картометрический метод	0.1	-
1704	486968.77	2244893.03	Картометрический метод	0.1	-
1705	486971.26	2244894.18	Картометрический метод	0.1	-
1706	487001.72	2244903.60	Картометрический метод	0.1	-
1707	487061.09	2244922.20	Картометрический метод	0.1	-
1708	487084.24	2244926.16	Картометрический метод	0.1	-
1709	487132.51	2244939.87	Картометрический метод	0.1	-
1710	487147.01	2244943.13	Картометрический метод	0.1	-
1711	487166.52	2244947.50	Картометрический метод	0.1	-
1712	487221.83	2244954.56	Картометрический метод	0.1	-
1713	487237.20	2244956.52	Картометрический метод	0.1	-
1714	487274.44	2244958.56	Картометрический метод	0.1	-
1715	487341.49	2244955.41	Картометрический метод	0.1	-
1716	487369.74	2244948.03	Картометрический метод	0.1	-
1717	487380.01	2244945.33	Картометрический метод	0.1	-
1718	487420.60	2244935.85	Картометрический метод	0.1	-
1719	487420.97	2244935.76	Картометрический метод	0.1	-
1720	487456.08	2244930.15	Картометрический метод	0.1	-
1721	487470.52	2244928.41	Картометрический метод	0.1	-
1722	487492.60	2244925.72	Картометрический метод	0.1	-
1723	487526.87	2244919.22	Картометрический метод	0.1	-
1724	487565.91	2244913.76	Картометрический метод	0.1	-
1725	487583.13	2244908.51	Картометрический метод	0.1	-
1726	487591.96	2244905.78	Картометрический метод	0.1	-
1727	487597.61	2244898.59	Картометрический метод	0.1	-
1728	487618.73	2244892.08	Картометрический метод	0.1	-
1729	487627.59	2244889.35	Картометрический метод	0.1	-
1730	487631.12	2244886.41	Картометрический метод	0.1	-
1731	487648.53	2244883.02	Картометрический метод	0.1	-
1732	487703.39	2244872.36	Картометрический метод	0.1	-
1733	487753.96	2244862.54	Картометрический метод	0.1	-
1734	487837.33	2244846.34	Картометрический метод	0.1	-
1735	487868.84	2244840.22	Картометрический метод	0.1	-
1736	487870.78	2244842.04	Картометрический метод	0.1	-
1737	487878.60	2244849.38	Картометрический метод	0.1	-
1738	487947.41	2244834.32	Картометрический метод	0.1	-
1739	487980.43	2244826.70	Картометрический метод	0.1	-
1740	487986.14	2244821.04	Картометрический метод	0.1	-
1741	487990.41	2244816.80	Картометрический метод	0.1	-
1742	488010.25	2244812.98	Картометрический метод	0.1	-
1743	488012.33	2244815.76	Картометрический метод	0.1	-
1744	488052.16	2244808.88	Картометрический метод	0.1	-
1745	488052.90	2244808.89	Картометрический метод	0.1	-
1746	488087.76	2244809.38	Картометрический метод	0.1	-
1747	488122.30	2244797.36	Картометрический метод	0.1	-
1748	488128.34	2244795.15	Картометрический метод	0.1	-
1749	488148.29	2244787.89	Картометрический метод	0.1	-
1750	488158.53	2244784.17	Картометрический метод	0.1	-
1751	488294.42	2244757.53	Картометрический метод	0.1	-
1752	488298.63	2244756.71	Картометрический метод	0.1	-
1753	488438.88	2244729.31	Картометрический метод	0.1	-
1754	488498.65	2244718.34	Картометрический метод	0.1	-
1755	488535.54	2244712.34	Картометрический метод	0.1	-
1756	488605.03	2244704.00	Картометрический метод	0.1	-

Сведения о местоположении границ объекта ⁵					
1. Система координат: МСК-63					
2. Сведения о характерных точках границ объекта					
Обозначение характерных точек границ	Координаты, м		Метод определения координат характерной точки ⁶	Средняя квадратическая погрешность положения характерной точки (Мт), м	Описание ⁷ обозначения точки (при наличии)
	Х	У			
1	2	3	4	5	6
1757	488718.68	2244690.57	Картометрический метод	0.1	-
1758	488913.32	2244667.52	Картометрический метод	0.1	-
1759	488991.38	2244658.08	Картометрический метод	0.1	-
1760	489010.75	2244655.75	Картометрический метод	0.1	-
1761	489101.68	2244644.49	Картометрический метод	0.1	-
1762	489105.20	2244644.05	Картометрический метод	0.1	-
1763	489161.48	2244636.64	Картометрический метод	0.1	-
1764	489162.20	2244636.54	Картометрический метод	0.1	-
1765	489198.59	2244632.19	Картометрический метод	0.1	-
1766	489279.69	2244622.50	Картометрический метод	0.1	-
1767	489314.03	2244618.42	Картометрический метод	0.1	-
1768	489345.81	2244613.95	Картометрический метод	0.1	-
1769	489363.54	2244610.80	Картометрический метод	0.1	-
1770	489368.24	2244609.57	Картометрический метод	0.1	-
1771	489398.38	2244601.56	Картометрический метод	0.1	-
1772	489400.47	2244600.81	Картометрический метод	0.1	-
1773	489434.44	2244588.78	Картометрический метод	0.1	-
1774	489465.21	2244576.90	Картометрический метод	0.1	-
1775	489485.10	2244567.48	Картометрический метод	0.1	-
1776	489523.73	2244549.81	Картометрический метод	0.1	-
1777	489553.73	2244532.77	Картометрический метод	0.1	-
1778	489575.97	2244517.29	Картометрический метод	0.1	-
1779	489612.60	2244486.09	Картометрический метод	0.1	-
1780	489648.12	2244450.15	Картометрический метод	0.1	-
1781	489661.24	2244434.85	Картометрический метод	0.1	-
1782	489654.74	2244446.64	Картометрический метод	0.1	-
1783	489642.69	2244468.45	Картометрический метод	0.1	-
1784	489624.59	2244501.18	Картометрический метод	0.1	-
1785	489639.49	2244488.43	Картометрический метод	0.1	-
1786	489681.70	2244440.49	Картометрический метод	0.1	-
1787	489730.12	2244376.80	Картометрический метод	0.1	-
1788	489788.84	2244296.94	Картометрический метод	0.1	-
1789	489857.13	2244205.35	Картометрический метод	0.1	-
1790	489911.12	2244132.30	Картометрический метод	0.1	-
1791	489974.32	2244049.44	Картометрический метод	0.1	-
1792	490013.28	2244005.16	Картометрический метод	0.1	-
1793	490054.34	2243961.57	Картометрический метод	0.1	-
1794	490056.86	2243958.90	Картометрический метод	0.1	-
1795	490057.10	2243958.66	Картометрический метод	0.1	-
1796	490094.01	2243921.22	Картометрический метод	0.1	-
1797	490120.06	2243895.39	Картометрический метод	0.1	-
1798	490117.05	2243892.63	Картометрический метод	0.1	-
1799	490112.54	2243888.43	Картометрический метод	0.1	-
1800	490105.91	2243882.31	Картометрический метод	0.1	-
1801	490113.80	2243870.46	Картометрический метод	0.1	-
1802	490150.92	2243831.55	Картометрический метод	0.1	-
1803	490091.95	2243763.57	Картометрический метод	0.1	-
1804	490188.11	2243664.45	Картометрический метод	0.1	-
1805	490221.15	2243626.46	Картометрический метод	0.1	-
1806	490271.46	2243694.03	Картометрический метод	0.1	-
1807	490268.92	2243696.79	Картометрический метод	0.1	-
1808	490274.68	2243704.39	Картометрический метод	0.1	-
1809	490290.79	2243717.80	Картометрический метод	0.1	-
1810	490290.80	2243717.79	Картометрический метод	0.1	-
1811	490290.98	2243717.80	Картометрический метод	0.1	-
1812	490382.72	2243618.25	Картометрический метод	0.1	-
1813	490407.07	2243592.39	Картометрический метод	0.1	-
1814	490401.70	2243589.09	Картометрический метод	0.1	-
1815	490398.24	2243586.93	Картометрический метод	0.1	-
1816	490392.12	2243583.12	Картометрический метод	0.1	-
1817	490388.26	2243582.34	Картометрический метод	0.1	-
1818	490386.87	2243582.07	Картометрический метод	0.1	-
1819	490389.23	2243579.55	Картометрический метод	0.1	-
1820	490390.39	2243579.79	Картометрический метод	0.1	-
1821	490393.22	2243580.33	Картометрический метод	0.1	-
1822	490400.25	2243584.71	Картометрический метод	0.1	-
1823	490403.70	2243586.87	Картометрический метод	0.1	-
1824	490409.13	2243590.23	Картометрический метод	0.1	-
1825	490555.79	2243434.59	Картометрический метод	0.1	-
1826	490606.04	2243381.70	Картометрический метод	0.1	-
1827	490597.79	2243366.64	Картометрический метод	0.1	-
1828	490597.43	2243364.33	Картометрический метод	0.1	-
1829	490597.13	2243362.31	Картометрический метод	0.1	-
1830	490587.23	2243295.71	Картометрический метод	0.1	-
1831	490562.71	2243138.75	Картометрический метод	0.1	-
1832	490541.55	2243005.41	Картометрический метод	0.1	-
1833	490512.44	2242831.83	Картометрический метод	0.1	-
1834	490506.44	2242790.30	Картометрический метод	0.1	-
1835	490499.21	2242740.25	Картометрический метод	0.1	-
1836	490496.44	2242721.86	Картометрический метод	0.1	-

Сведения о местоположении границ объекта ⁵					
1. Система координат: МСК-63					
2. Сведения о характерных точках границ объекта					
Обозначение характерных точек границ	Координаты, м		Метод определения координат характерной точки ⁶	Средняя квадратическая погрешность положения характерной точки (Мт), м	Описание ⁷ обозначения точки (при наличии)
	Х	У			
1	2	3	4	5	6
1837	490463.20	2242692.73	Картометрический метод	0.1	-
1838	490463.15	2242692.64	Картометрический метод	0.1	-
1839	490449.19	2242594.80	Картометрический метод	0.1	-
1840	490439.44	2242526.49	Картометрический метод	0.1	-
1841	490439.45	2242526.49	Картометрический метод	0.1	-
1842	490439.45	2242526.46	Картометрический метод	0.1	-
1843	490444.54	2242528.97	Картометрический метод	0.1	-
1844	490468.93	2242536.24	Картометрический метод	0.1	-
1845	490449.46	2242385.14	Картометрический метод	0.1	-
1846	490428.30	2242232.77	Картометрический метод	0.1	-
1847	490402.90	2242066.65	Картометрический метод	0.1	-
1848	490387.08	2241969.06	Картометрический метод	0.1	-
1849	490367.66	2241915.54	Картометрический метод	0.1	-
1850	490346.86	2241940.82	Картометрический метод	0.1	-
1851	490345.70	2241937.56	Картометрический метод	0.1	-
1852	490333.10	2241910.90	Картометрический метод	0.1	-
1853	490268.44	2241789.55	Картометрический метод	0.1	-
1854	490206.59	2241673.44	Картометрический метод	0.1	-
1855	490164.82	2241595.06	Картометрический метод	0.1	-
1856	490019.27	2241322.08	Картометрический метод	0.1	-
1857	490007.63	2241300.34	Картометрический метод	0.1	-
1858	489967.38	2241225.14	Картометрический метод	0.1	-
1859	489940.89	2241177.55	Картометрический метод	0.1	-
1860	489914.92	2241134.94	Картометрический метод	0.1	-
1861	489907.91	2241124.25	Картометрический метод	0.1	-
1862	489894.92	2241104.46	Картометрический метод	0.1	-
1863	489885.13	2241090.75	Картометрический метод	0.1	-
1864	489884.69	2241090.13	Картометрический метод	0.1	-
1865	489868.81	2241067.91	Картометрический метод	0.1	-
1866	489867.42	2241065.97	Картометрический метод	0.1	-
1867	489858.17	2241053.02	Картометрический метод	0.1	-
1868	489842.84	2241031.56	Картометрический метод	0.1	-
1869	489826.66	2241008.93	Картометрический метод	0.1	-
1870	489826.82	2241008.88	Картометрический метод	0.1	-
1871	489827.70	2241008.61	Картометрический метод	0.1	-
1872	489831.67	2241007.34	Картометрический метод	0.1	-
1873	489850.32	2241001.41	Картометрический метод	0.1	-
1117	489861.79	2240998.83	Картометрический метод	0.1	-
1874	490258.93	2243704.17	Картометрический метод	0.1	-
1875	490251.55	2243713.40	Картометрический метод	0.1	-
1876	490251.55	2243720.47	Картометрический метод	0.1	-
1877	490259.16	2243728.90	Картометрический метод	0.1	-
1878	490264.04	2243734.16	Картометрический метод	0.1	-
1879	490270.00	2243738.01	Картометрический метод	0.1	-
1880	490272.25	2243738.13	Картометрический метод	0.1	-
1881	490286.06	2243723.13	Картометрический метод	0.1	-
1882	490285.74	2243721.91	Картометрический метод	0.1	-
1883	490280.18	2243717.65	Картометрический метод	0.1	-
1884	490270.78	2243707.19	Картометрический метод	0.1	-
1885	490267.78	2243705.68	Картометрический метод	0.1	-
1886	490264.78	2243704.17	Картометрический метод	0.1	-
1874	490258.93	2243704.17	Картометрический метод	0.1	-
1887	505847.05	2248491.35	Картометрический метод	0.1	-
1888	505848.31	2248543.86	Картометрический метод	0.1	-
1889	505849.15	2248578.44	Картометрический метод	0.1	-
1890	505850.87	2248650.06	Картометрический метод	0.1	-
1891	505856.53	2248797.79	Картометрический метод	0.1	-
1892	505865.01	2249095.48	Картометрический метод	0.1	-
1893	505875.62	2249353.53	Картометрический метод	0.1	-
1894	505884.09	2249752.91	Картометрический метод	0.1	-
1895	505884.12	2249752.92	Картометрический метод	0.1	-
1896	505884.13	2249752.93	Картометрический метод	0.1	-
1897	505896.56	2249758.35	Картометрический метод	0.1	-
1898	505904.78	2249779.68	Картометрический метод	0.1	-
1899	505917.19	2249804.52	Картометрический метод	0.1	-
1900	505929.56	2249812.92	Картометрический метод	0.1	-
1901	505951.08	2249814.45	Картометрический метод	0.1	-
1902	505964.32	2249813.43	Картометрический метод	0.1	-
1903	506203.18	2249700.87	Картометрический метод	0.1	-
1904	506263.41	2249670.78	Картометрический метод	0.1	-
1905	506351.25	2249620.50	Картометрический метод	0.1	-
1906	506399.49	2249596.02	Картометрический метод	0.1	-
1907	506423.05	2249581.11	Картометрический метод	0.1	-
1908	506427.05	2249571.96	Картометрический метод	0.1	-
1909	506422.04	2249552.16	Картометрический метод	0.1	-
1910	506413.49	2249555.58	Картометрический метод	0.1	-
1911	506398.00	2249516.97	Картометрический метод	0.1	-
1912	506380.69	2249524.68	Картометрический метод	0.1	-

Сведения о местоположении границ объекта ⁵					
1. Система координат: МСК-63					
2. Сведения о характерных точках границ объекта					
Обозначение характерных точек границ	Координаты, м		Метод определения координат характерной точки ⁶	Средняя квадратическая погрешность положения характерной точки (Мт), м	Описание ⁷ обозначения точки (при наличии)
	Х	У			
1	2	3	4	5	6
1913	506370.56	2249474.55	Картометрический метод	0.1	-
1914	506397.42	2249453.64	Картометрический метод	0.1	-
1915	506415.92	2249444.10	Картометрический метод	0.1	-
1916	506458.32	2249430.36	Картометрический метод	0.1	-
1917	506476.91	2249478.48	Картометрический метод	0.1	-
1918	506451.51	2249489.13	Картометрический метод	0.1	-
1919	506469.17	2249533.26	Картометрический метод	0.1	-
1920	506426.09	2249550.51	Картометрический метод	0.1	-
1921	506431.61	2249572.29	Картометрический метод	0.1	-
1922	506426.66	2249584.08	Картометрический метод	0.1	-
1923	506395.37	2249602.59	Картометрический метод	0.1	-
1924	506353.16	2249624.04	Картометрический метод	0.1	-
1925	506265.30	2249674.29	Картометрический метод	0.1	-
1926	506204.88	2249704.50	Картометрический метод	0.1	-
1927	505965.37	2249817.36	Картометрический метод	0.1	-
1928	505951.10	2249818.47	Картометрический метод	0.1	-
1929	505928.18	2249816.82	Картометрический метод	0.1	-
1930	505914.07	2249807.25	Картометрический метод	0.1	-
1931	505901.10	2249781.30	Картометрический метод	0.1	-
1932	505893.43	2249761.35	Картометрический метод	0.1	-
1933	505884.37	2249757.40	Картометрический метод	0.1	-
1934	505884.35	2249757.39	Картометрический метод	0.1	-
1935	505884.31	2249757.37	Картометрический метод	0.1	-
1936	505891.88	2249890.14	Картометрический метод	0.1	-
1937	505894.00	2250004.16	Картометрический метод	0.1	-
1938	505891.15	2250045.57	Картометрический метод	0.1	-
1939	505862.08	2250159.70	Картометрический метод	0.1	-
1940	505824.58	2250291.32	Картометрический метод	0.1	-
1941	505815.52	2250317.73	Картометрический метод	0.1	-
1942	505792.00	2250386.22	Картометрический метод	0.1	-
1943	505724.09	2250551.04	Картометрический метод	0.1	-
1944	505608.48	2250831.91	Картометрический метод	0.1	-
1945	505608.35	2250839.54	Картометрический метод	0.1	-
1946	505607.60	2250883.44	Картометрический метод	0.1	-
1947	505604.76	2250903.37	Картометрический метод	0.1	-
1948	505603.55	2250911.83	Картометрический метод	0.1	-
1949	505604.99	2250913.20	Картометрический метод	0.1	-
1950	505595.94	2250935.14	Картометрический метод	0.1	-
1951	505595.13	2250937.11	Картометрический метод	0.1	-
1952	505538.58	2251074.24	Картометрический метод	0.1	-
1953	505482.64	2251209.27	Картометрический метод	0.1	-
1954	505422.90	2251353.64	Картометрический метод	0.1	-
1955	505406.47	2251393.34	Картометрический метод	0.1	-
1956	505404.44	2251398.28	Картометрический метод	0.1	-
1957	505404.43	2251398.28	Картометрический метод	0.1	-
1958	505378.17	2251462.01	Картометрический метод	0.1	-
1959	505377.38	2251463.93	Картометрический метод	0.1	-
1960	505365.94	2251491.67	Картометрический метод	0.1	-
1961	505355.76	2251516.37	Картометрический метод	0.1	-
1962	505179.90	2251940.55	Картометрический метод	0.1	-
1963	505167.56	2251970.26	Картометрический метод	0.1	-
1964	505121.97	2252079.57	Картометрический метод	0.1	-
1965	505104.07	2252132.97	Картометрический метод	0.1	-
1966	505103.27	2252139.83	Картометрический метод	0.1	-
1967	505101.50	2252163.61	Картометрический метод	0.1	-
1968	505101.86	2252167.76	Картометрический метод	0.1	-
1969	505104.36	2252187.67	Картометрический метод	0.1	-
1970	505112.80	2252254.98	Картометрический метод	0.1	-
1971	505129.21	2252371.69	Картометрический метод	0.1	-
1972	505140.08	2252448.95	Картометрический метод	0.1	-
1973	505130.88	2252472.87	Картометрический метод	0.1	-
1974	505132.96	2252509.91	Картометрический метод	0.1	-
1975	505160.32	2252522.72	Картометрический метод	0.1	-
1976	505165.45	2252528.94	Картометрический метод	0.1	-
1977	505171.79	2252535.78	Картометрический метод	0.1	-
1978	505176.49	2252537.91	Картометрический метод	0.1	-
1979	505185.24	2252542.82	Картометрический метод	0.1	-
1980	505189.98	2252545.53	Картометрический метод	0.1	-
1981	505224.42	2252565.20	Картометрический метод	0.1	-
1982	505205.80	2252597.81	Картометрический метод	0.1	-
1983	505193.17	2252619.91	Картометрический метод	0.1	-
1984	505148.61	2252594.45	Картометрический метод	0.1	-
1985	505111.37	2252565.15	Картометрический метод	0.1	-
1986	505089.44	2252517.64	Картометрический метод	0.1	-
1987	505088.96	2252516.60	Картометрический метод	0.1	-
1988	505059.06	2252326.25	Картометрический метод	0.1	-
1989	505045.44	2252227.83	Картометрический метод	0.1	-
1990	505039.11	2252173.42	Картометрический метод	0.1	-
1991	505037.87	2252156.95	Картометрический метод	0.1	-
1992	505038.34	2252152.95	Картометрический метод	0.1	-

Сведения о местоположении границ объекта ⁵					
1. Система координат: МСК-63					
2. Сведения о характерных точках границ объекта					
Обозначение характерных точек границ	Координаты, м		Метод определения координат характерной точки ⁶	Средняя квадратическая погрешность положения характерной точки (Мт), м	Описание ⁷ обозначения точки (при наличии)
	Х	У			
1	2	3	4	5	6
1993	505042.15	2252119.91	Картометрический метод	0.1	-
1994	505063.39	2252056.32	Картометрический метод	0.1	-
1995	505115.61	2251931.11	Картометрический метод	0.1	-
1996	505312.80	2251454.90	Картометрический метод	0.1	-
1997	505313.29	2251455.01	Картометрический метод	0.1	-
1998	505313.61	2251452.95	Картометрический метод	0.1	-
1999	505342.38	2251383.46	Картометрический метод	0.1	-
2000	505424.35	2251185.36	Картометрический метод	0.1	-
2001	505467.20	2251081.57	Картометрический метод	0.1	-
2002	505519.95	2250951.90	Картометрический метод	0.1	-
2003	505541.74	2250899.85	Картометрический метод	0.1	-
2004	505542.54	2250897.95	Картометрический метод	0.1	-
2005	505561.67	2250852.24	Картометрический метод	0.1	-
2006	505569.00	2250850.78	Картометрический метод	0.1	-
2007	505583.88	2250830.94	Картометрический метод	0.1	-
2008	505607.06	2250819.72	Картометрический метод	0.1	-
2009	505718.60	2250548.78	Картометрический метод	0.1	-
2010	505786.44	2250384.12	Картометрический метод	0.1	-
2011	505818.91	2250289.54	Картометрический метод	0.1	-
2012	505856.35	2250158.15	Картометрический метод	0.1	-
2013	505885.26	2250044.63	Картометрический метод	0.1	-
2014	505888.06	2250004.01	Картометрический метод	0.1	-
2015	505885.98	2249892.26	Картометрический метод	0.1	-
2016	505861.65	2249892.52	Картометрический метод	0.1	-
2017	505858.44	2249893.16	Картометрический метод	0.1	-
2018	505858.29	2249889.18	Картометрический метод	0.1	-
2019	505861.23	2249888.59	Картометрический метод	0.1	-
2020	505885.82	2249888.32	Картометрический метод	0.1	-
2021	505878.17	2249753.92	Картометрический метод	0.1	-
2022	505869.68	2249353.72	Картометрический метод	0.1	-
2023	505859.07	2249095.65	Картометрический метод	0.1	-
2024	505850.59	2248798.02	Картометрический метод	0.1	-
2025	505844.93	2248650.21	Картометрический метод	0.1	-
2026	505843.42	2248587.63	Картометрический метод	0.1	-
2027	505843.18	2248577.75	Картометрический метод	0.1	-
2028	505842.35	2248543.13	Картометрический метод	0.1	-
2029	505841.14	2248492.74	Картометрический метод	0.1	-
1887	505847.05	2248491.35	Картометрический метод	0.1	-
2030	506254.87	2250480.42	Картометрический метод	0.1	-
2031	506260.75	2250482.31	Картометрический метод	0.1	-
2032	506260.16	2250484.23	Картометрический метод	0.1	-
2033	506256.41	2250483.03	Картометрический метод	0.1	-
2034	506255.42	2250488.16	Картометрический метод	0.1	-
2035	506257.47	2250488.28	Картометрический метод	0.1	-
2036	506258.43	2250488.64	Картометрический метод	0.1	-
2037	506279.06	2250496.32	Картометрический метод	0.1	-
2038	506279.14	2250502.74	Картометрический метод	0.1	-
2039	506257.32	2250494.61	Картометрический метод	0.1	-
2040	506256.45	2250494.28	Картометрический метод	0.1	-
2041	506254.67	2250494.10	Картометрический метод	0.1	-
2042	506253.56	2250494.31	Картометрический метод	0.1	-
2043	506252.42	2250495.06	Картометрический метод	0.1	-
2044	506251.45	2250496.53	Картометрический метод	0.1	-
2045	506247.59	2250518.28	Картометрический метод	0.1	-
2046	506250.35	2250518.76	Картометрический метод	0.1	-
2047	506249.99	2250520.74	Картометрический метод	0.1	-
2048	506247.24	2250520.26	Картометрический метод	0.1	-
2049	506240.49	2250558.36	Картометрический метод	0.1	-
2050	506243.20	2250558.84	Картометрический метод	0.1	-
2051	506242.85	2250560.82	Картометрический метод	0.1	-
2052	506240.13	2250560.34	Картометрический метод	0.1	-
2053	506235.05	2250589.08	Картометрический метод	0.1	-
2054	506240.94	2250589.11	Картометрический метод	0.1	-
2055	506241.53	2250589.11	Картометрический метод	0.1	-
2056	506241.53	2250633.15	Картометрический метод	0.1	-
2057	506246.07	2250633.15	Картометрический метод	0.1	-
2058	506265.94	2250633.18	Картометрический метод	0.1	-
2059	506272.11	2250633.18	Картометрический метод	0.1	-
2060	506279.38	2250633.15	Картометрический метод	0.1	-
2061	506280.74	2250633.15	Картометрический метод	0.1	-
2062	506280.75	2250634.44	Картометрический метод	0.1	-
2063	506281.08	2250661.50	Картометрический метод	0.1	-
2064	506281.47	2250693.21	Картометрический метод	0.1	-
2065	506281.57	2250701.85	Картометрический метод	0.1	-
2066	506281.57	2250702.03	Картометрический метод	0.1	-
2067	506260.22	2250702.06	Картометрический метод	0.1	-
2068	506216.68	2250702.06	Картометрический метод	0.1	-
2069	506213.12	2250702.06	Картометрический метод	0.1	-
2070	506213.09	2250747.42	Картометрический метод	0.1	-

Сведения о местоположении границ объекта ⁵					
1. Система координат: МСК-63					
2. Сведения о характерных точках границ объекта					
Обозначение характерных точек границ	Координаты, м		Метод определения координат характерной точки ⁶	Средняя квадратическая погрешность положения характерной точки (Мт), м	Описание ⁷ обозначения точки (при наличии)
	Х	У			
1	2	3	4	5	6
2071	506144.46	2250747.42	Картометрический метод	0.1	-
2072	506144.46	2250681.81	Картометрический метод	0.1	-
2073	506184.54	2250681.81	Картометрический метод	0.1	-
2074	506184.54	2250679.29	Картометрический метод	0.1	-
2075	506184.56	2250650.76	Картометрический метод	0.1	-
2076	506202.62	2250614.04	Картометрический метод	0.1	-
2077	506204.84	2250609.45	Картометрический метод	0.1	-
2078	506214.87	2250589.11	Картометрический метод	0.1	-
2079	506217.21	2250589.11	Картометрический метод	0.1	-
2080	506228.93	2250589.11	Картометрический метод	0.1	-
2081	506236.93	2250543.99	Картометрический метод	0.1	-
2082	506237.79	2250539.16	Картометрический метод	0.1	-
2083	506245.71	2250494.52	Картометрический метод	0.1	-
2084	506246.95	2250491.58	Картометрический метод	0.1	-
2085	506248.50	2250489.81	Картометрический метод	0.1	-
2086	506250.70	2250488.67	Картометрический метод	0.1	-
2087	506252.32	2250488.28	Картометрический метод	0.1	-
2088	506253.43	2250488.04	Картометрический метод	0.1	-
2030	506254.87	2250480.42	Картометрический метод	0.1	-
2089	496585.16	2239493.94	Картометрический метод	0.1	-
2090	496605.75	2239497.99	Картометрический метод	0.1	-
2091	496627.39	2239506.36	Картометрический метод	0.1	-
2092	496676.55	2239530.21	Картометрический метод	0.1	-
2093	496726.05	2239561.26	Картометрический метод	0.1	-
2094	496807.85	2239614.00	Картометрический метод	0.1	-
2095	496981.16	2239723.41	Картометрический метод	0.1	-
2096	497080.85	2239784.40	Картометрический метод	0.1	-
2097	497136.19	2239818.84	Картометрический метод	0.1	-
2098	497163.64	2239841.91	Картометрический метод	0.1	-
2099	497174.20	2239853.52	Картометрический метод	0.1	-
2100	497181.30	2239868.00	Картометрический метод	0.1	-
2101	497175.45	2239869.80	Картометрический метод	0.1	-
2102	497169.19	2239856.91	Картометрический метод	0.1	-
2103	497159.44	2239846.20	Картометрический метод	0.1	-
2104	497132.70	2239823.76	Картометрический метод	0.1	-
2105	497077.65	2239789.50	Картометрический метод	0.1	-
2106	496977.94	2239728.51	Картометрический метод	0.1	-
2107	496804.65	2239619.10	Картометрический метод	0.1	-
2108	496722.86	2239566.36	Картометрический метод	0.1	-
2109	496673.66	2239535.52	Картометрический метод	0.1	-
2110	496624.99	2239511.85	Картометрический метод	0.1	-
2111	496604.06	2239503.81	Картометрический метод	0.1	-
2112	496584.94	2239500.06	Картометрический метод	0.1	-
2113	496568.20	2239502.40	Картометрический метод	0.1	-
2114	496546.69	2239507.20	Картометрический метод	0.1	-
2115	496523.95	2239515.21	Картометрический метод	0.1	-
2116	496502.20	2239529.85	Картометрический метод	0.1	-
2117	496485.05	2239545.60	Картометрический метод	0.1	-
2118	496429.75	2239605.69	Картометрический метод	0.1	-
2119	496420.99	2239624.56	Картометрический метод	0.1	-
2120	496420.61	2239635.36	Картометрический метод	0.1	-
2121	496416.66	2239651.95	Картометрический метод	0.1	-
2122	496416.64	2239652.04	Картометрический метод	0.1	-
2123	496416.63	2239652.10	Картометрический метод	0.1	-
2124	496453.99	2239695.90	Картометрический метод	0.1	-
2125	496467.41	2239721.40	Картометрический метод	0.1	-
2126	496466.10	2239729.95	Картометрический метод	0.1	-
2127	496420.16	2239756.35	Картометрический метод	0.1	-
2128	496355.20	2239673.04	Картометрический метод	0.1	-
2129	496347.15	2239655.10	Картометрический метод	0.1	-
2130	496351.05	2239643.67	Картометрический метод	0.1	-
2131	496360.85	2239629.99	Картометрический метод	0.1	-
2132	496371.90	2239627.80	Картометрический метод	0.1	-
2133	496411.49	2239647.88	Картометрический метод	0.1	-
2134	496411.50	2239647.84	Картометрический метод	0.1	-
2135	496411.52	2239647.78	Картометрический метод	0.1	-
2136	496414.61	2239634.55	Картометрический метод	0.1	-
2137	496415.12	2239623.15	Картометрический метод	0.1	-
2138	496424.74	2239602.30	Картометрический метод	0.1	-
2139	496480.85	2239541.40	Картометрический метод	0.1	-
2140	496498.50	2239525.14	Картометрический метод	0.1	-
2141	496521.25	2239509.81	Картометрический метод	0.1	-
2142	496545.01	2239501.41	Картометрический метод	0.1	-
2143	496567.10	2239496.49	Картометрический метод	0.1	-
2089	496585.16	2239493.94	Картометрический метод	0.1	-
2144	503356.51	2242421.28	Картометрический метод	0.1	-
2145	503360.84	2242428.78	Картометрический метод	0.1	-
2146	503362.32	2242436.73	Картометрический метод	0.1	-

Сведения о местоположении границ объекта ⁵					
1. Система координат: МСК-63					
2. Сведения о характерных точках границ объекта					
Обозначение характерных точек границ	Координаты, м		Метод определения координат характерной точки ⁶	Средняя квадратическая погрешность положения характерной точки (Мт), м	Описание ⁷ обозначения точки (при наличии)
	Х	У			
1	2	3	4	5	6
2147	503360.58	2242442.28	Картометрический метод	0.1	-
2148	503264.88	2242538.55	Картометрический метод	0.1	-
2149	503104.91	2242702.74	Картометрический метод	0.1	-
2150	503031.62	2242778.88	Картометрический метод	0.1	-
2151	503027.38	2242783.23	Картометрический метод	0.1	-
2152	502988.31	2242821.60	Картометрический метод	0.1	-
2153	502983.98	2242825.83	Картометрический метод	0.1	-
2154	502965.86	2242843.62	Картометрический метод	0.1	-
2155	502948.61	2242861.17	Картометрический метод	0.1	-
2156	502941.21	2242868.67	Картометрический метод	0.1	-
2157	502900.79	2242909.77	Картометрический метод	0.1	-
2158	502878.19	2242936.95	Картометрический метод	0.1	-
2159	502861.39	2242960.20	Картометрический метод	0.1	-
2160	502849.43	2242981.35	Картометрический метод	0.1	-
2161	502833.70	2243010.72	Картометрический метод	0.1	-
2162	502824.62	2243030.43	Картометрический метод	0.1	-
2163	502822.39	2243035.74	Картометрический метод	0.1	-
2164	502820.22	2243032.59	Картометрический метод	0.1	-
2165	502809.39	2243029.38	Картометрический метод	0.1	-
2166	502804.59	2243029.95	Картометрический метод	0.1	-
2167	502805.06	2243028.96	Картометрический метод	0.1	-
2168	502825.10	2242991.34	Картометрический метод	0.1	-
2169	502848.43	2242954.98	Картометрический метод	0.1	-
2170	502873.38	2242920.18	Картометрический метод	0.1	-
2171	502901.24	2242887.09	Картометрический метод	0.1	-
2172	502931.89	2242854.39	Картометрический метод	0.1	-
2173	502964.25	2242819.89	Картометрический метод	0.1	-
2174	502965.68	2242818.45	Картометрический метод	0.1	-
2175	503053.63	2242728.90	Картометрический метод	0.1	-
2176	503160.23	2242620.48	Картометрический метод	0.1	-
2177	503254.74	2242524.66	Картометрический метод	0.1	-
2144	503356.51	2242421.28	Картометрический метод	0.1	-
2178	488988.62	2238950.11	Картометрический метод	0.1	-
2179	489114.24	2239228.38	Картометрический метод	0.1	-
2180	489120.43	2239245.21	Картометрический метод	0.1	-
2181	489118.79	2239246.17	Картометрический метод	0.1	-
2182	489115.33	2239248.19	Картометрический метод	0.1	-
2183	489099.55	2239257.44	Картометрический метод	0.1	-
2184	489081.15	2239268.24	Картометрический метод	0.1	-
2185	489070.14	2239274.68	Картометрический метод	0.1	-
2186	489065.89	2239277.17	Картометрический метод	0.1	-
2187	489064.23	2239278.15	Картометрический метод	0.1	-
2188	489063.26	2239273.45	Картометрический метод	0.1	-
2189	489055.76	2239251.89	Картометрический метод	0.1	-
2190	488939.24	2238993.84	Картометрический метод	0.1	-
2191	488946.32	2238987.79	Картометрический метод	0.1	-
2192	488947.99	2238986.37	Картометрический метод	0.1	-
2193	488951.04	2238983.77	Картометрический метод	0.1	-
2194	488964.02	2238972.73	Картометрический метод	0.1	-
2195	488977.96	2238960.85	Картометрический метод	0.1	-
2196	488978.98	2238959.98	Картометрический метод	0.1	-
2197	488979.07	2238960.11	Картометрический метод	0.1	-
2198	488979.94	2238959.64	Картометрический метод	0.1	-
2199	488979.79	2238959.29	Картометрический метод	0.1	-
2200	488980.36	2238958.81	Картометрический метод	0.1	-
2201	488981.11	2238958.02	Картометрический метод	0.1	-
2178	488988.62	2238950.11	Картометрический метод	0.1	-
2202	496274.44	2240632.26	Картометрический метод	0.1	-
2203	496326.74	2240656.11	Картометрический метод	0.1	-
2204	496326.27	2240673.91	Картометрический метод	0.1	-
2205	496341.60	2240679.06	Картометрический метод	0.1	-
2206	496364.68	2240686.41	Картометрический метод	0.1	-
2207	496368.70	2240682.69	Картометрический метод	0.1	-
2208	496371.74	2240787.24	Картометрический метод	0.1	-
2209	496338.39	2240794.77	Картометрический метод	0.1	-
2210	496319.14	2240754.15	Картометрический метод	0.1	-
2211	496338.49	2240714.85	Картометрический метод	0.1	-
2212	496343.44	2240707.80	Картометрический метод	0.1	-
2213	496347.69	2240702.10	Картометрический метод	0.1	-
2214	496359.62	2240691.08	Картометрический метод	0.1	-
2215	496339.69	2240684.76	Картометрический метод	0.1	-
2216	496326.06	2240680.20	Картометрический метод	0.1	-
2217	496325.68	2240689.47	Картометрический метод	0.1	-
2218	496314.24	2240708.64	Картометрический метод	0.1	-
2219	496297.39	2240705.61	Картометрический метод	0.1	-
2220	496254.09	2240694.24	Картометрический метод	0.1	-
2221	496263.00	2240638.56	Картометрический метод	0.1	-
2222	496267.25	2240634.42	Картометрический метод	0.1	-

Сведения о местоположении границ объекта ⁵					
1. Система координат: МСК-63					
2. Сведения о характерных точках границ объекта					
Обозначение характерных точек границ	Координаты, м		Метод определения координат характерной точки ⁶	Средняя квадратическая погрешность положения характерной точки (Мт), м	Описание ⁷ обозначения точки (при наличии)
	Х	У			
1	2	3	4	5	6
2223	496267.30	2240634.41	Картометрический метод	0.1	-
2224	496272.14	2240632.95	Картометрический метод	0.1	-
2202	496274.44	2240632.26	Картометрический метод	0.1	-
2225	490871.77	2243270.01	Картометрический метод	0.1	-
2226	490902.82	2243283.08	Картометрический метод	0.1	-
2227	490912.88	2243287.31	Картометрический метод	0.1	-
2228	490911.68	2243287.47	Картометрический метод	0.1	-
2229	490918.37	2243328.26	Картометрический метод	0.1	-
2230	490920.77	2243342.93	Картометрический метод	0.1	-
2231	490813.46	2243363.03	Картометрический метод	0.1	-
2232	490792.26	2243369.33	Картометрический метод	0.1	-
2233	490787.40	2243370.76	Картометрический метод	0.1	-
2234	490761.78	2243384.46	Картометрический метод	0.1	-
2235	490674.45	2243460.71	Картометрический метод	0.1	-
2236	490659.17	2243431.25	Картометрический метод	0.1	-
2237	490647.05	2243407.86	Картометрический метод	0.1	-
2238	490664.44	2243389.34	Картометрический метод	0.1	-
2239	490660.21	2243392.92	Картометрический метод	0.1	-
2240	490743.14	2243305.54	Картометрический метод	0.1	-
2225	490871.77	2243270.01	Картометрический метод	0.1	-
2241	496570.05	2242856.96	Картометрический метод	0.1	-
2242	496573.69	2242866.46	Картометрический метод	0.1	-
2243	496575.92	2242865.70	Картометрический метод	0.1	-
2244	496599.45	2242930.56	Картометрический метод	0.1	-
2245	496568.30	2242950.96	Картометрический метод	0.1	-
2246	496564.29	2242941.86	Картометрический метод	0.1	-
2247	496558.43	2242946.61	Картометрический метод	0.1	-
2248	496527.70	2242876.29	Картометрический метод	0.1	-
2249	496564.62	2242862.55	Картометрический метод	0.1	-
2250	496563.45	2242859.10	Картометрический метод	0.1	-
2241	496570.05	2242856.96	Картометрический метод	0.1	-
2251	502717.67	2243221.02	Картометрический метод	0.1	-
2252	502718.32	2243229.96	Картометрический метод	0.1	-
2253	502729.95	2243232.99	Картометрический метод	0.1	-
2254	502720.57	2243243.34	Картометрический метод	0.1	-
2255	502704.45	2243265.45	Картометрический метод	0.1	-
2256	502696.59	2243267.07	Картометрический метод	0.1	-
2257	502696.50	2243266.86	Картометрический метод	0.1	-
2258	502699.61	2243260.50	Картометрический метод	0.1	-
2251	502717.67	2243221.02	Картометрический метод	0.1	-
2259	496157.84	2240231.49	Картометрический метод	0.1	-
2260	496193.89	2240239.86	Картометрический метод	0.1	-
2261	496195.44	2240256.51	Картометрический метод	0.1	-
2262	496246.49	2240288.82	Картометрический метод	0.1	-
2263	496245.49	2240302.56	Картометрический метод	0.1	-
2264	496242.39	2240307.84	Картометрический метод	0.1	-
2265	496212.69	2240346.36	Картометрический метод	0.1	-
2266	496122.69	2240268.60	Картометрический метод	0.1	-
2259	496157.84	2240231.49	Картометрический метод	0.1	-
2267	503372.95	2242404.54	Картометрический метод	0.1	-
2268	503385.82	2242415.01	Картометрический метод	0.1	-
2269	503384.42	2242416.39	Картометрический метод	0.1	-
2270	503381.68	2242417.38	Картометрический метод	0.1	-
2271	503378.09	2242417.26	Картометрический метод	0.1	-
2272	503370.30	2242411.14	Картометрический метод	0.1	-
2273	503368.43	2242409.13	Картометрический метод	0.1	-
2267	503372.95	2242404.54	Картометрический метод	0.1	-
2274	503448.18	2242328.13	Картометрический метод	0.1	-
2275	503451.92	2242333.14	Картометрический метод	0.1	-
2276	503458.55	2242337.82	Картометрический метод	0.1	-
2277	503458.22	2242338.09	Картометрический метод	0.1	-
2278	503441.84	2242336.80	Картометрический метод	0.1	-
2279	503441.20	2242335.21	Картометрический метод	0.1	-
2280	503445.01	2242331.34	Картометрический метод	0.1	-
2274	503448.18	2242328.13	Картометрический метод	0.1	-
2281	506307.23	2249568.48	Картометрический метод	0.1	-
2282	506337.07	2249620.53	Картометрический метод	0.1	-
2283	506285.03	2249650.38	Картометрический метод	0.1	-
2284	506206.73	2249661.15	Картометрический метод	0.1	-
2285	506173.50	2249601.39	Картометрический метод	0.1	-
2286	506225.24	2249571.15	Картометрический метод	0.1	-
2281	506307.23	2249568.48	Картометрический метод	0.1	-

Сведения о местоположении границ объекта ⁵					
1. Система координат: МСК-63					
2. Сведения о характерных точках границ объекта					
Обозначение характерных точек границ	Координаты, м		Метод определения координат характерной точки ⁶	Средняя квадратическая погрешность положения характерной точки (Мт), м	Описание ⁷ обозначения точки (при наличии)
	Х	У			
1	2	3	4	5	6
2287	503014.10	2247588.63	Картометрический метод	0.1	-
2288	503074.10	2247588.66	Картометрический метод	0.1	-
2289	503074.05	2247648.66	Картометрический метод	0.1	-
2290	503048.28	2247648.66	Картометрический метод	0.1	-
2291	503038.28	2247648.63	Картометрический метод	0.1	-
2292	503014.05	2247648.63	Картометрический метод	0.1	-
2287	503014.10	2247588.63	Картометрический метод	0.1	-
2293	496231.74	2240668.20	Картометрический метод	0.1	-
2294	496240.99	2240686.47	Картометрический метод	0.1	-
2295	496227.19	2240697.36	Картометрический метод	0.1	-
2296	496215.74	2240693.67	Картометрический метод	0.1	-
2297	496210.24	2240685.66	Картометрический метод	0.1	-
2298	496212.64	2240673.51	Картометрический метод	0.1	-
2293	496231.74	2240668.20	Картометрический метод	0.1	-
2299	504096.98	2251408.71	Картометрический метод	0.1	-
2300	504112.39	2251466.67	Картометрический метод	0.1	-
2301	504054.43	2251482.12	Картометрический метод	0.1	-
2302	504038.99	2251424.13	Картометрический метод	0.1	-
2299	504096.98	2251408.71	Картометрический метод	0.1	-
2303	506469.64	2250497.40	Картометрический метод	0.1	-
2304	506529.64	2250497.43	Картометрический метод	0.1	-
2305	506529.62	2250557.46	Картометрический метод	0.1	-
2306	506469.62	2250557.40	Картометрический метод	0.1	-
2303	506469.64	2250497.40	Картометрический метод	0.1	-
2307	506468.28	2250491.97	Картометрический метод	0.1	-
2308	506466.25	2250550.95	Картометрический метод	0.1	-
2309	506415.84	2250553.86	Картометрический метод	0.1	-
2310	506417.50	2250494.07	Картометрический метод	0.1	-
2307	506468.28	2250491.97	Картометрический метод	0.1	-
2311	506343.42	2249991.54	Картометрический метод	0.1	-
2312	506343.31	2250123.99	Картометрический метод	0.1	-
2313	506277.23	2250123.93	Картометрический метод	0.1	-
2314	506273.31	2249992.05	Картометрический метод	0.1	-
2311	506343.42	2249991.54	Картометрический метод	0.1	-
2315	503131.10	2247837.21	Картометрический метод	0.1	-
2316	503190.81	2247843.06	Картометрический метод	0.1	-
2317	503184.98	2247902.76	Картометрический метод	0.1	-
2318	503125.24	2247896.91	Картометрический метод	0.1	-
2315	503131.10	2247837.21	Картометрический метод	0.1	-
2319	503209.08	2247669.57	Картометрический метод	0.1	-
2320	503209.49	2247729.57	Картометрический метод	0.1	-
2321	503149.49	2247729.99	Картометрический метод	0.1	-
2322	503149.06	2247669.99	Картометрический метод	0.1	-
2319	503209.08	2247669.57	Картометрический метод	0.1	-
2323	500101.58	2246890.70	Картометрический метод	0.1	-
2324	500139.53	2246896.90	Картометрический метод	0.1	-
2325	500129.28	2246960.01	Картометрический метод	0.1	-
2326	500092.10	2246953.92	Картометрический метод	0.1	-
2323	500101.58	2246890.70	Картометрический метод	0.1	-

Раздел 3

Сведения о местоположении изменённых (уточнённых) границ объекта⁸

1. Система координат _____ –

2. Сведения о характерных точках границ объекта

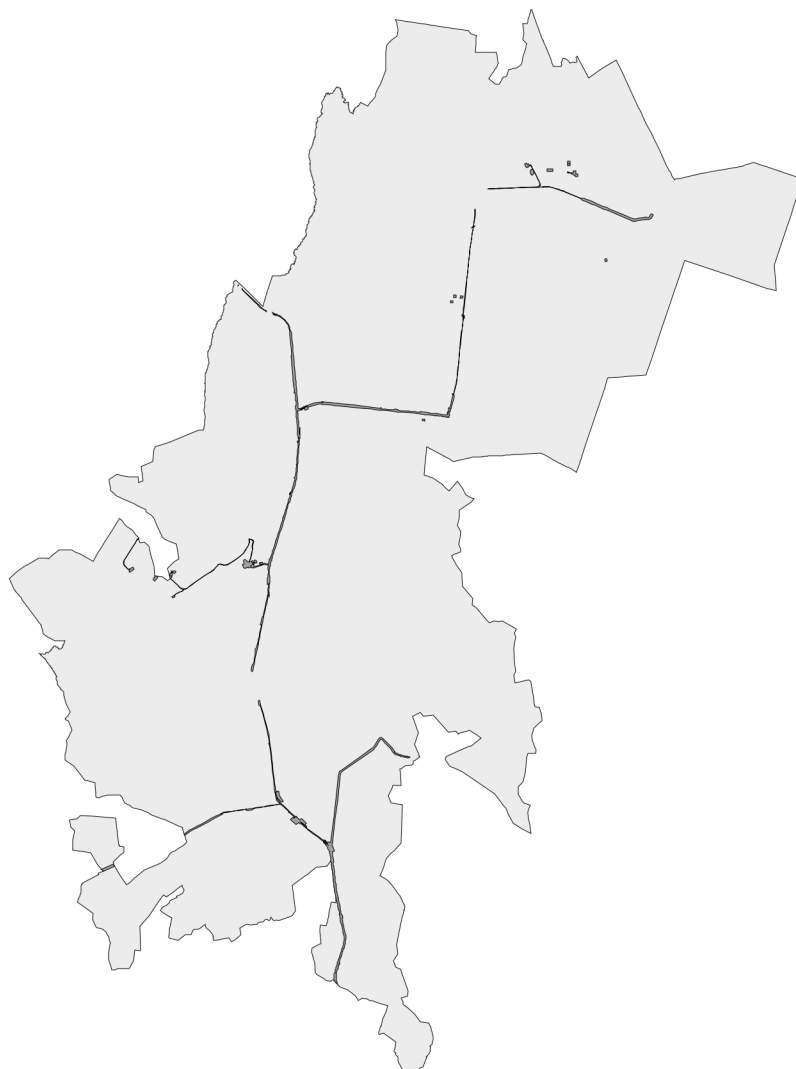
Обозначение характерных точек границ	Существующие координаты, м		Изменённые (уточнённые) координаты, м		Метод определения координат характерной точки	Средняя квадратичная погрешность положения характерной точки (Mt), м	Описание обозначения точки на местности (при наличии)
	X	Y	X	Y			
1	2	3	4	5	6	7	8
–							
					-	-	-

3. Сведения о характерных точках части (частей) границы объекта

Обозначение характерных точек границ	Существующие координаты, м		Изменённые (уточнённые) координаты, м		Метод определения координат характерной точки	Средняя квадратичная погрешность положения характерной точки (Mt), м	Описание обозначения точки на местности (при наличии)
	X	Y	X	Y			
1	2	3	4	5	6	7	8
Часть № -							
					-	-	-

Раздел 4

План границ объекта⁹



Масштаб: в 1 см - 1871 м

Территориальная зона П2

Используемые условные знаки и обозначения:



Граница сельского (городского) поселения



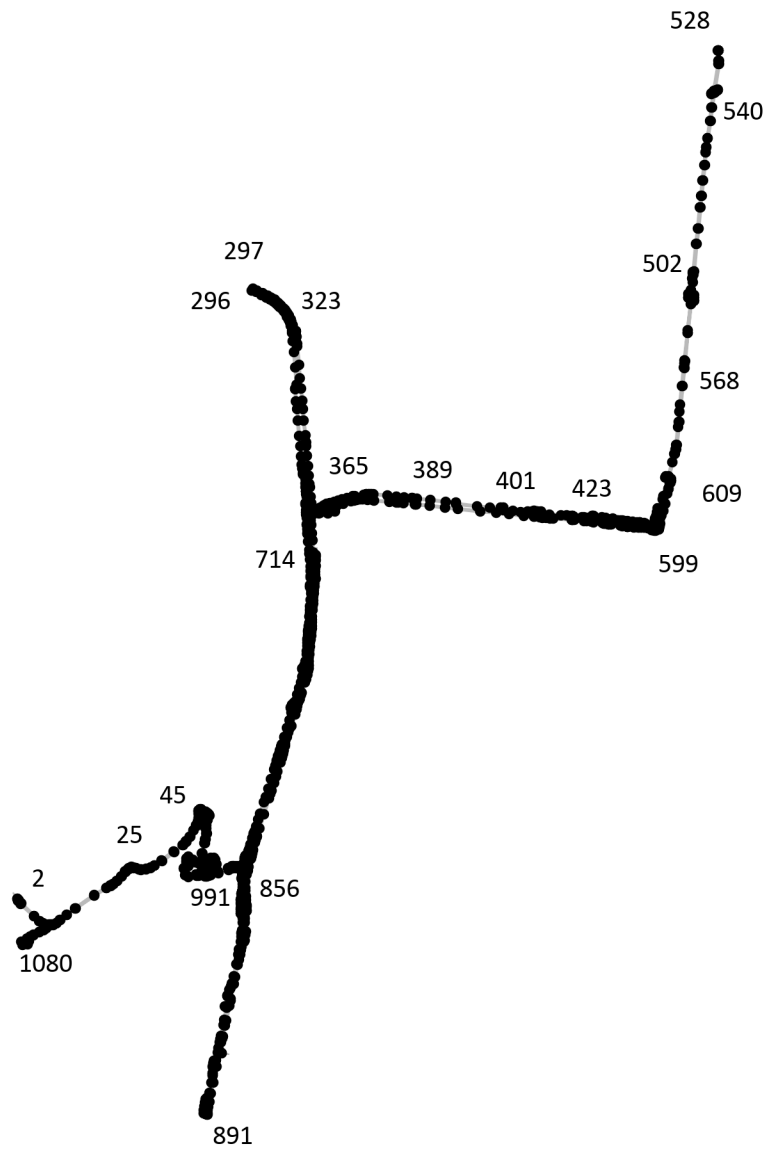
Граница территориальной зоны

Подпись _____ Дата « ___ » _____ 20__ г.

Место для оттиска печати лица, составившего описание местоположения границ объекта

Раздел 4

План границ объекта⁹



Масштаб: в 1 см - 814 м

Территориальная зона П2, часть 1

Используемые условные знаки и обозначения:



Граница территориальной зоны



Поворотная точка

13

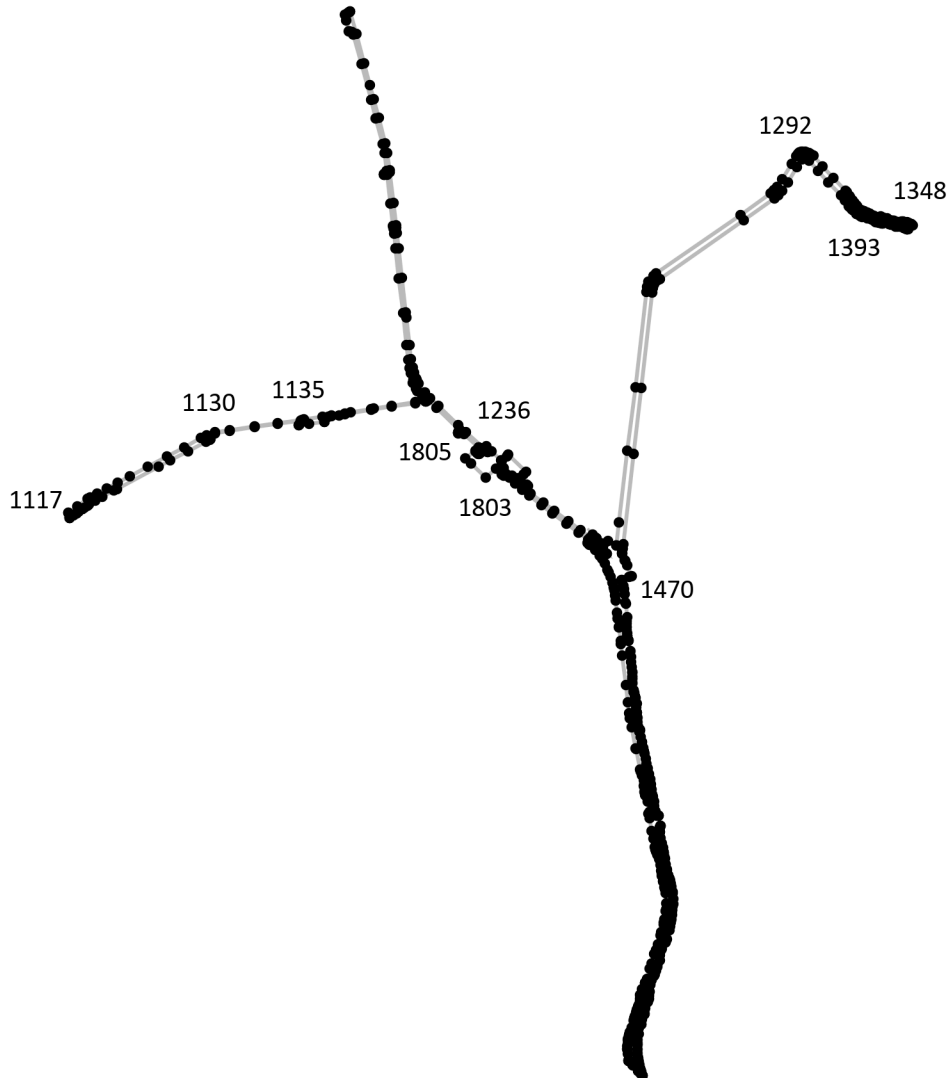
Подпись точки

Подпись _____ Дата «__» _____ 20__ г.

Место для оттиска печати лица, составившего описание местоположения границ объекта

Раздел 4

План границ объекта⁹



Масштаб: в 1 см - 500 м

Территориальная зона П2, часть 2

Используемые условные знаки и обозначения:



Граница территориальной зоны



Поворотная точка

13

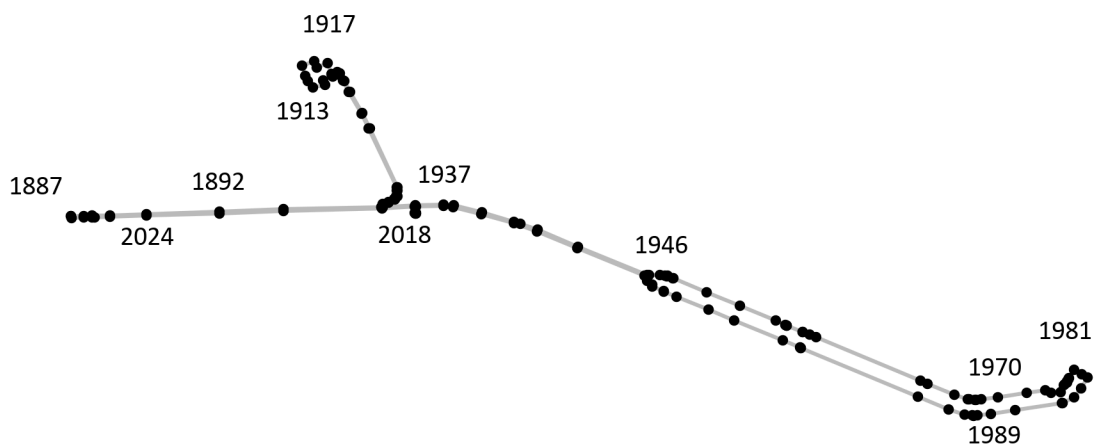
Подпись точки

Подпись _____ Дата « ___ » _____ 20__ г.

Место для оттиска печати лица, составившего описание местоположения границ объекта

Раздел 4

План границ объекта⁹



Масштаб: в 1 см - 307 м

Территориальная зона П2, часть 3

Используемые условные знаки и обозначения:



Граница территориальной зоны



Поворотная точка

13

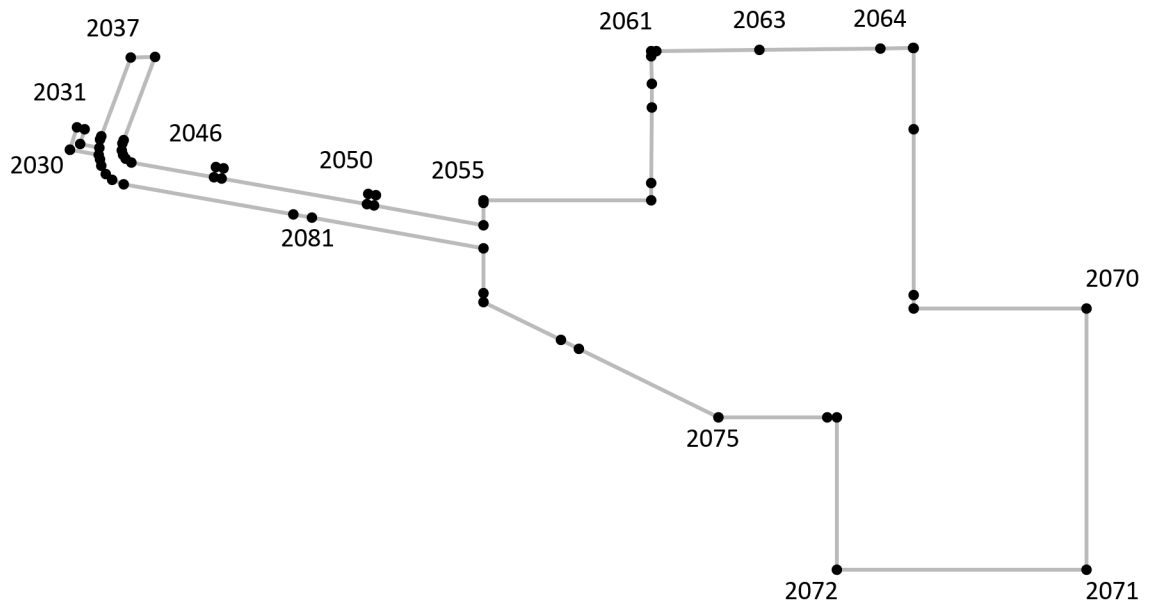
Подпись точки

Подпись _____ Дата «__» _____ 20__ г.

Место для оттиска печати лица, составившего описание местоположения границ объекта

Раздел 4

План границ объекта⁹



Масштаб: в 1 см - 20 м

Территориальная зона П2, часть 4

Используемые условные знаки и обозначения:



Граница территориальной зоны



Поворотная точка

13

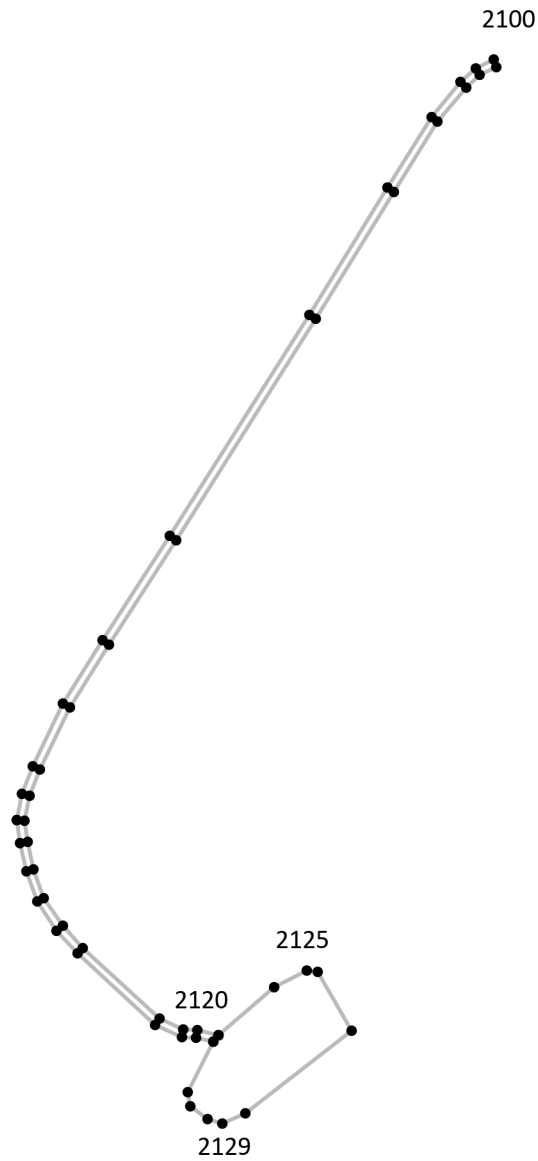
Подпись точки

Подпись _____ Дата «__» _____ 20__ г.

Место для оттиска печати лица, составившего описание местоположения границ объекта

Раздел 4

План границ объекта⁹



Масштаб: в 1 см - 59 м

Территориальная зона П2, часть 5

Используемые условные знаки и обозначения:



Граница территориальной зоны



Поворотная точка

13


Подпись точки

Подпись _____ Дата « ___ » _____ 20__ г.

Место для оттиска печати лица, составившего описание местоположения границ объекта

Раздел 4

План границ объекта⁹



Масштаб: в 1 см - 46 м

Территориальная зона П2, часть 6

Используемые условные знаки и обозначения:



Граница территориальной зоны



Поворотная точка

13


Подпись точки

Подпись _____ Дата « ___ » _____ 20__ г.

Место для оттиска печати лица, составившего описание местоположения границ объекта

Раздел 4

План границ объекта⁹



Масштаб: в 1 см - 24 м

Территориальная зона П2, часть 7

Используемые условные знаки и обозначения:



Граница территориальной зоны



Поворотная точка

13

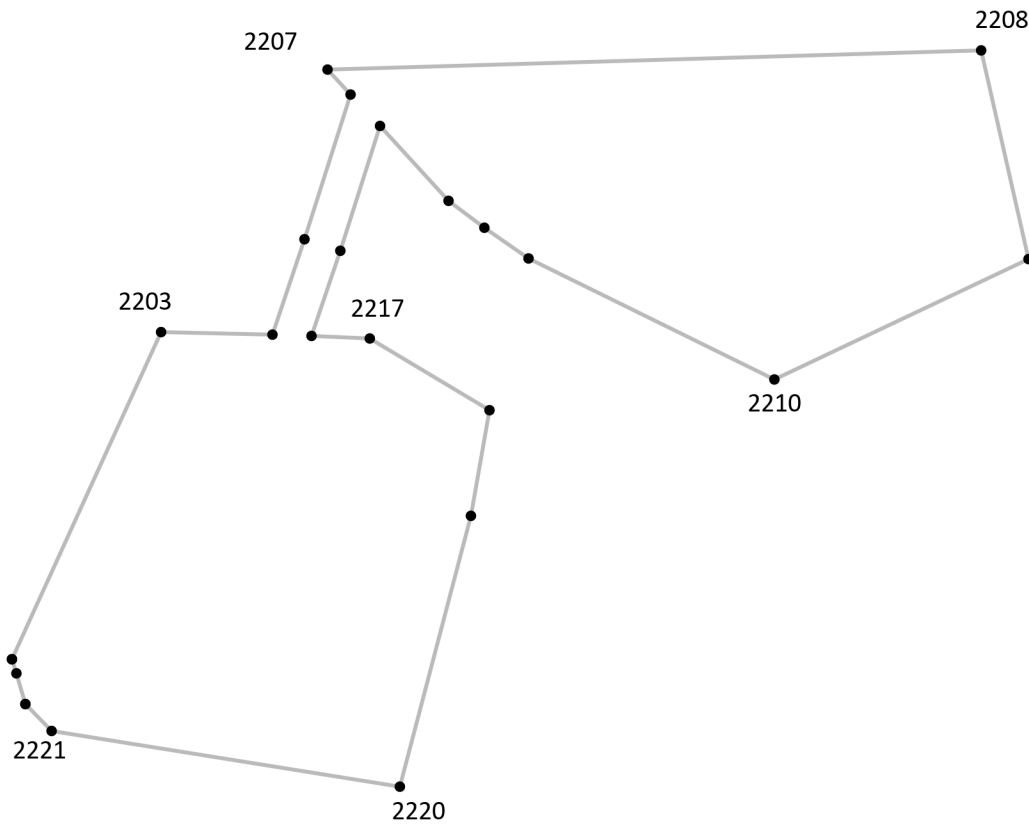
Подпись точки

Подпись _____ Дата « ___ » _____ 20__ г.

Место для оттиска печати лица, составившего описание местоположения границ объекта

Раздел 4

План границ объекта⁹



Масштаб: в 1 см - 12 м

Территориальная зона П2, часть 8

Используемые условные знаки и обозначения:



Граница территориальной зоны



Поворотная точка

13

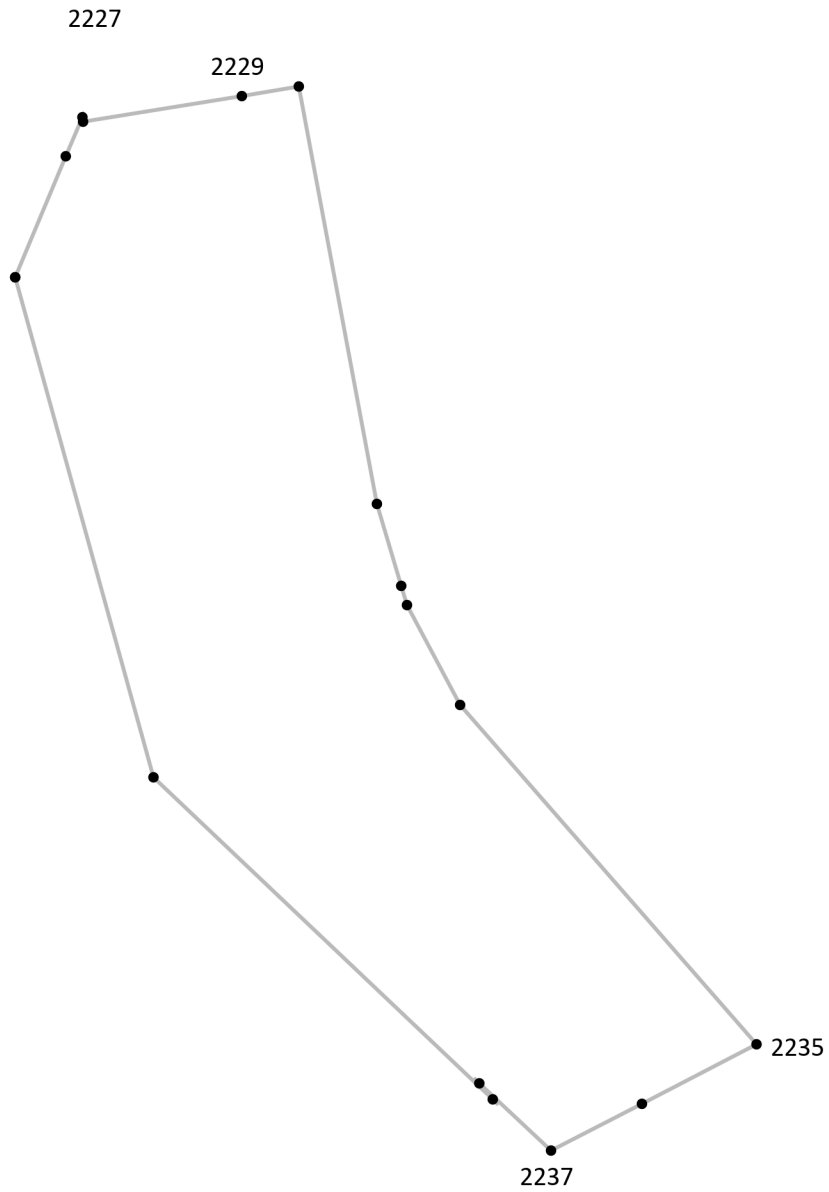
Подпись точки

Подпись _____ Дата « ___ » _____ 20__ г.

Место для оттиска печати лица, составившего описание местоположения границ объекта

Раздел 4

План границ объекта⁹



Масштаб: в 1 см - 19 м

Территориальная зона П2, часть 9

Используемые условные знаки и обозначения:



Граница территориальной зоны



Поворотная точка

13

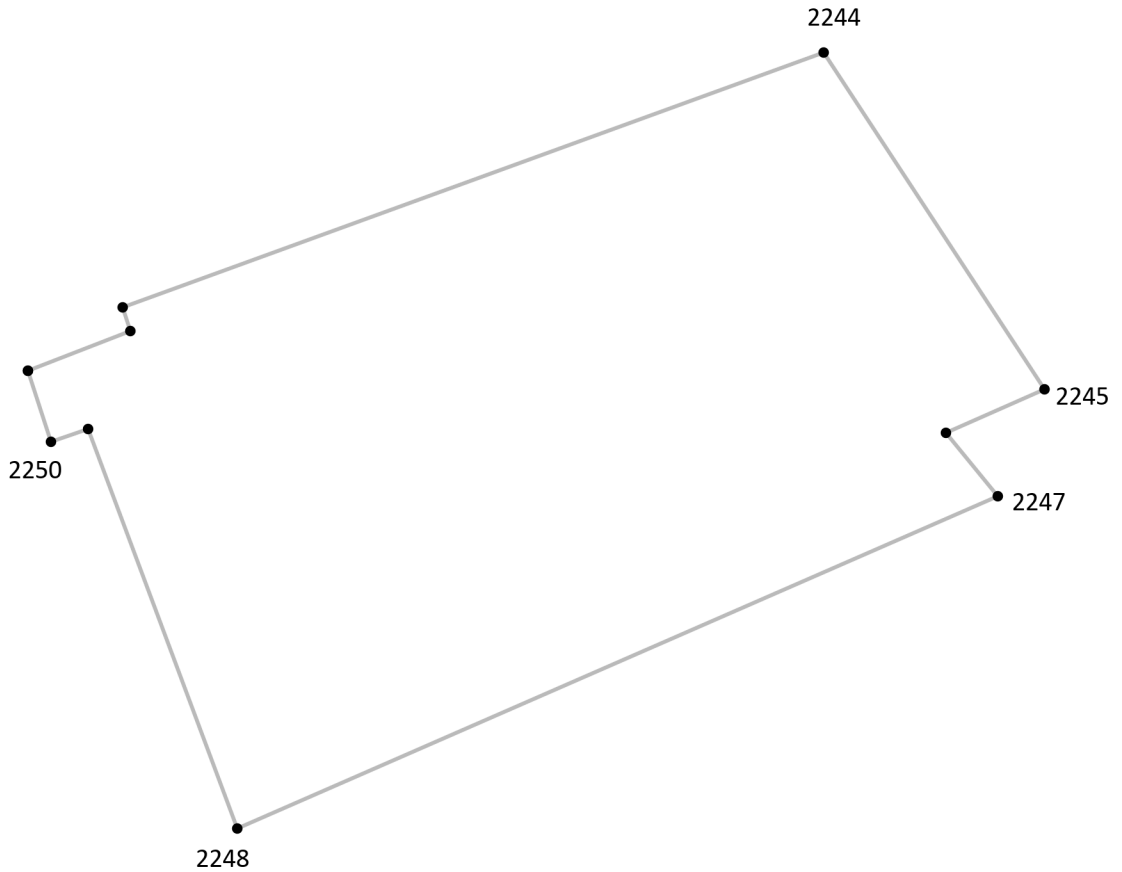
Подпись точки

Подпись _____ Дата « ___ » _____ 20__ г.

Место для оттиска печати лица, составившего описание местоположения границ объекта

Раздел 4

План границ объекта⁹



Масштаб: в 1 см - 7.0 м

Территориальная зона П2, часть 10

Используемые условные знаки и обозначения:



Граница территориальной зоны



Поворотная точка

13

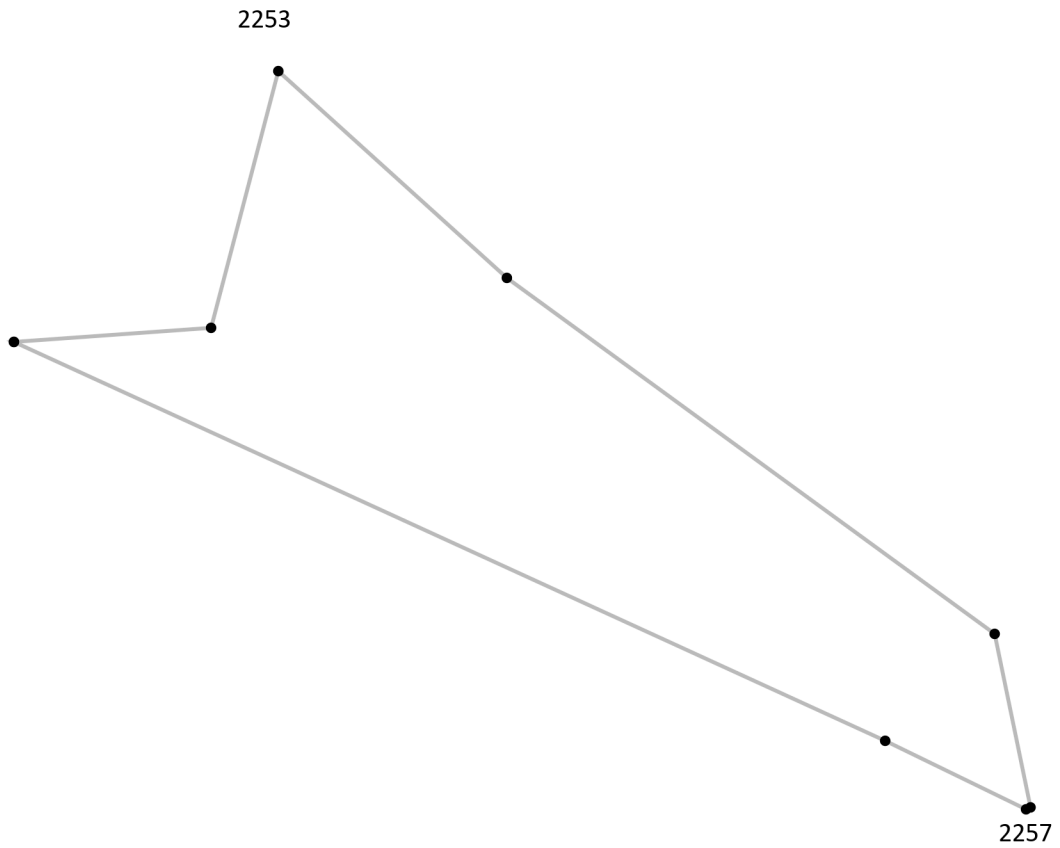
Подпись точки

Подпись _____ Дата « ___ » _____ 20__ г.

Место для оттиска печати лица, составившего описание местоположения границ объекта

Раздел 4

План границ объекта⁹



Масштаб: в 1 см - 3.4 м

Территориальная зона П2, часть 11

Используемые условные знаки и обозначения:



Граница территориальной зоны



Поворотная точка

13

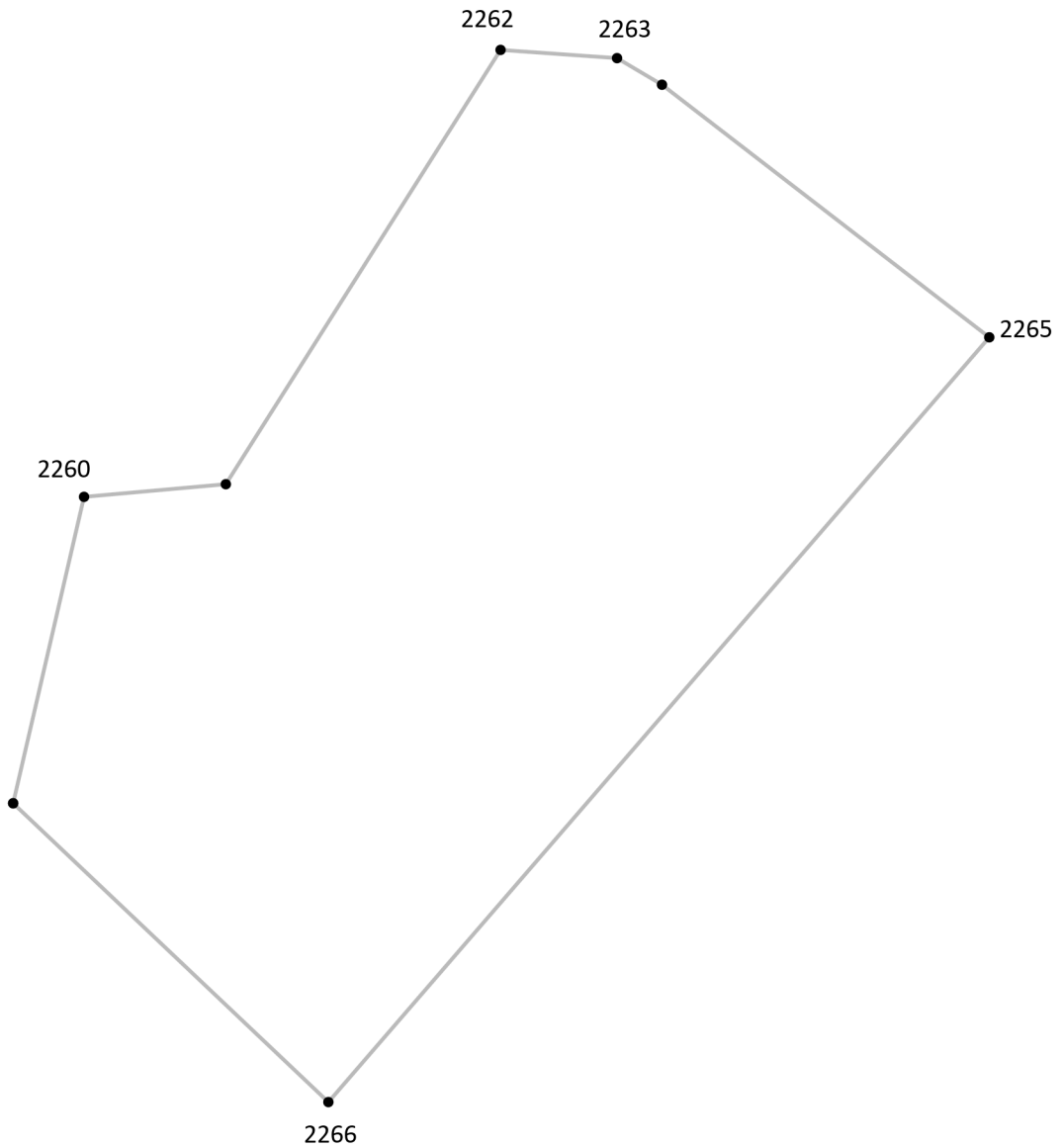
Подпись точки

Подпись _____ Дата « ___ » _____ 20__ г.

Место для оттиска печати лица, составившего описание местоположения границ объекта

Раздел 4

План границ объекта⁹



Масштаб: в 1 см - 8.8 м

Территориальная зона П2, часть 12

Используемые условные знаки и обозначения:



Граница территориальной зоны



Поворотная точка

13

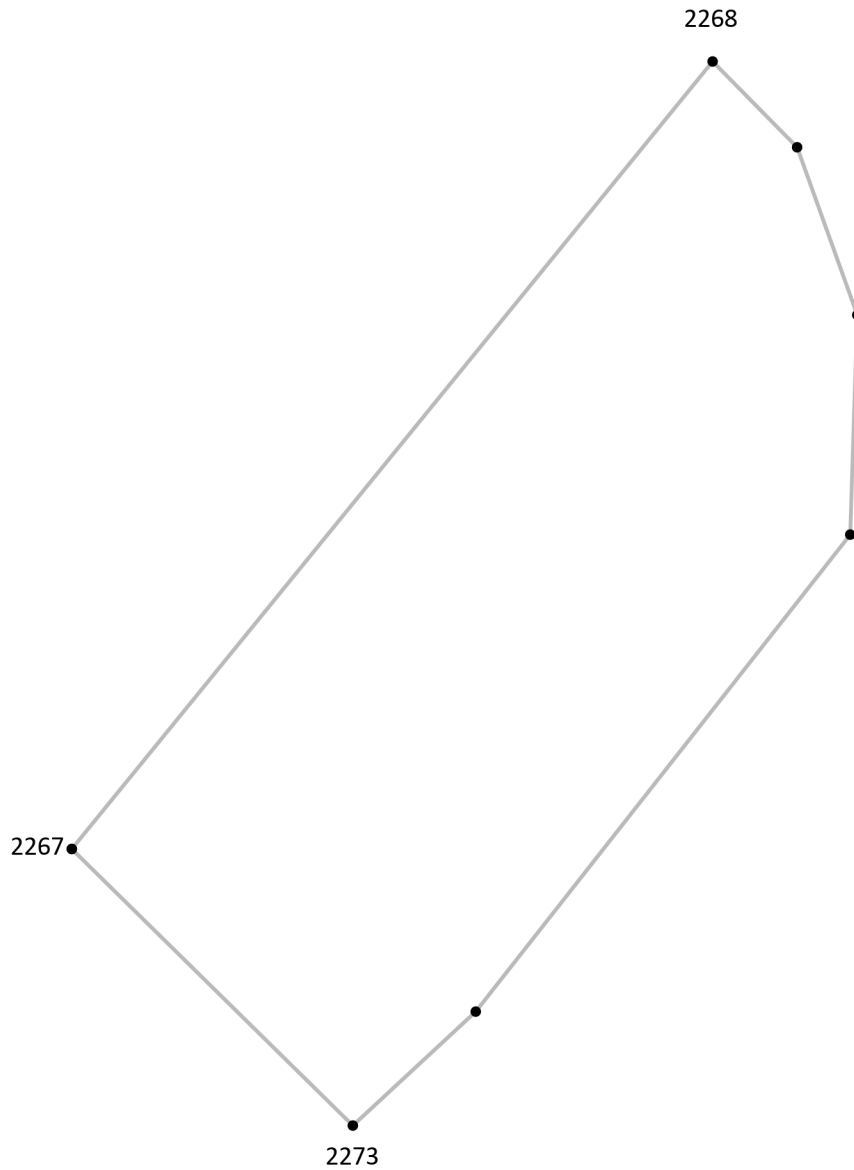
Подпись точки

Подпись _____ Дата « ___ » _____ 20__ г.

Место для оттиска печати лица, составившего описание местоположения границ объекта

Раздел 4

План границ объекта⁹



Масштаб: в 1 см - 1.2 м

Территориальная зона П2, часть 13

Используемые условные знаки и обозначения:



Граница территориальной зоны



Поворотная точка

13

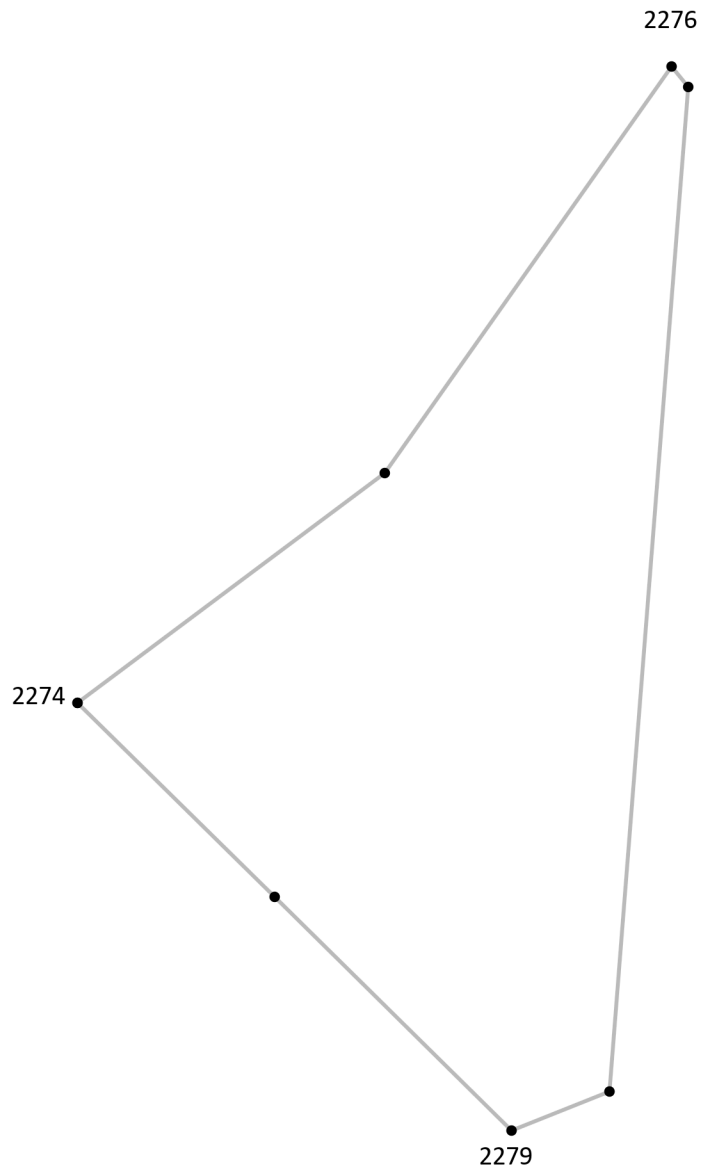
Подпись точки

Подпись _____ Дата « ___ » _____ 20__ г.

Место для оттиска печати лица, составившего описание местоположения границ объекта

Раздел 4

План границ объекта⁹



Масштаб: в 1 см - 1.2 м

Территориальная зона П2, часть 14

Используемые условные знаки и обозначения:



Граница территориальной зоны



Поворотная точка

13

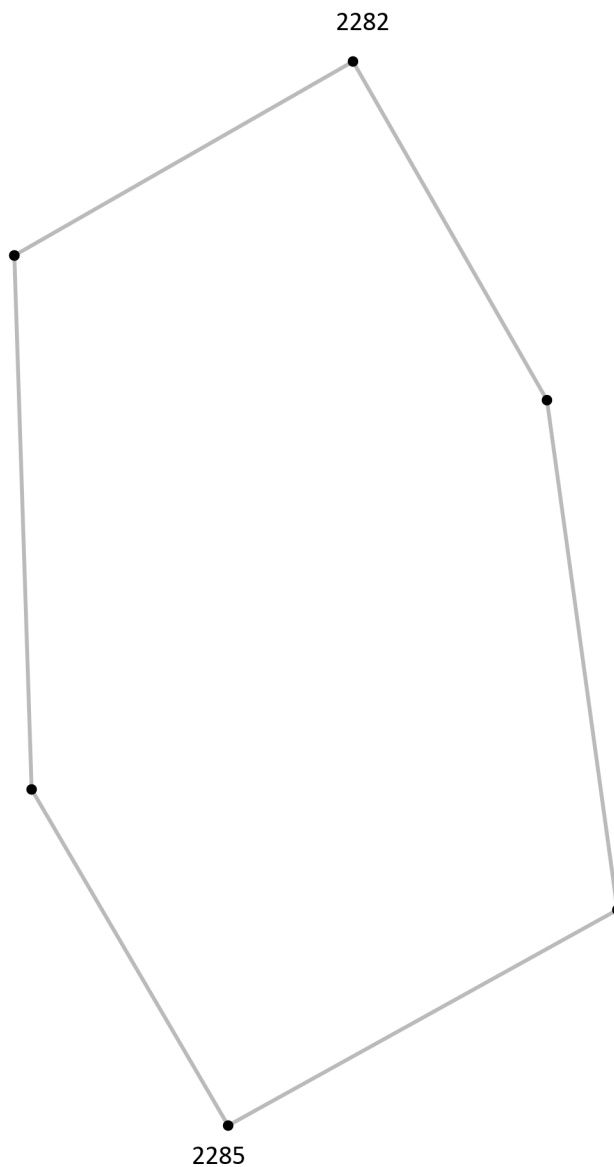
Подпись точки

Подпись _____ Дата « ___ » _____ 20__ г.

Место для оттиска печати лица, составившего описание местоположения границ объекта

Раздел 4

План границ объекта⁹



Масштаб: в 1 см - 12 м

Территориальная зона П2, часть 15

Используемые условные знаки и обозначения:



Граница территориальной зоны



Поворотная точка

13


Подпись точки

Подпись _____ Дата «__» _____ 20__ г.

Место для оттиска печати лица, составившего описание местоположения границ объекта

Раздел 4

План границ объекта⁹



Масштаб: в 1 см - 4.5 м

Территориальная зона П2, часть 16

Используемые условные знаки и обозначения:



Граница территориальной зоны



Поворотная точка

13

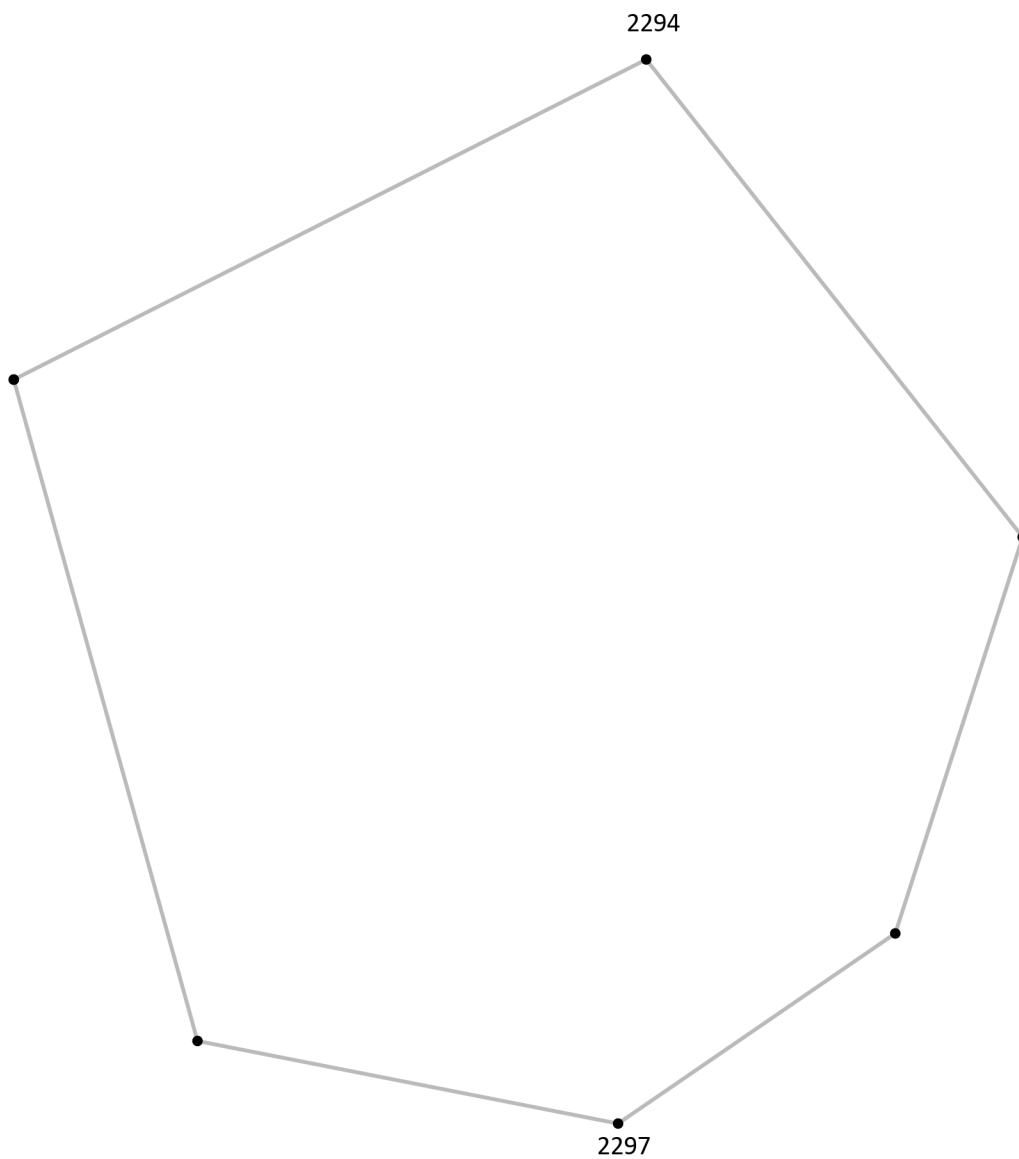
Подпись точки

Подпись _____ Дата « ___ » _____ 20__ г.

Место для оттиска печати лица, составившего описание местоположения границ объекта

Раздел 4

План границ объекта⁹



Масштаб: в 1 см - 2.2 м

Территориальная зона П2, часть 17

Используемые условные знаки и обозначения:



Граница территориальной зоны



Поворотная точка

13

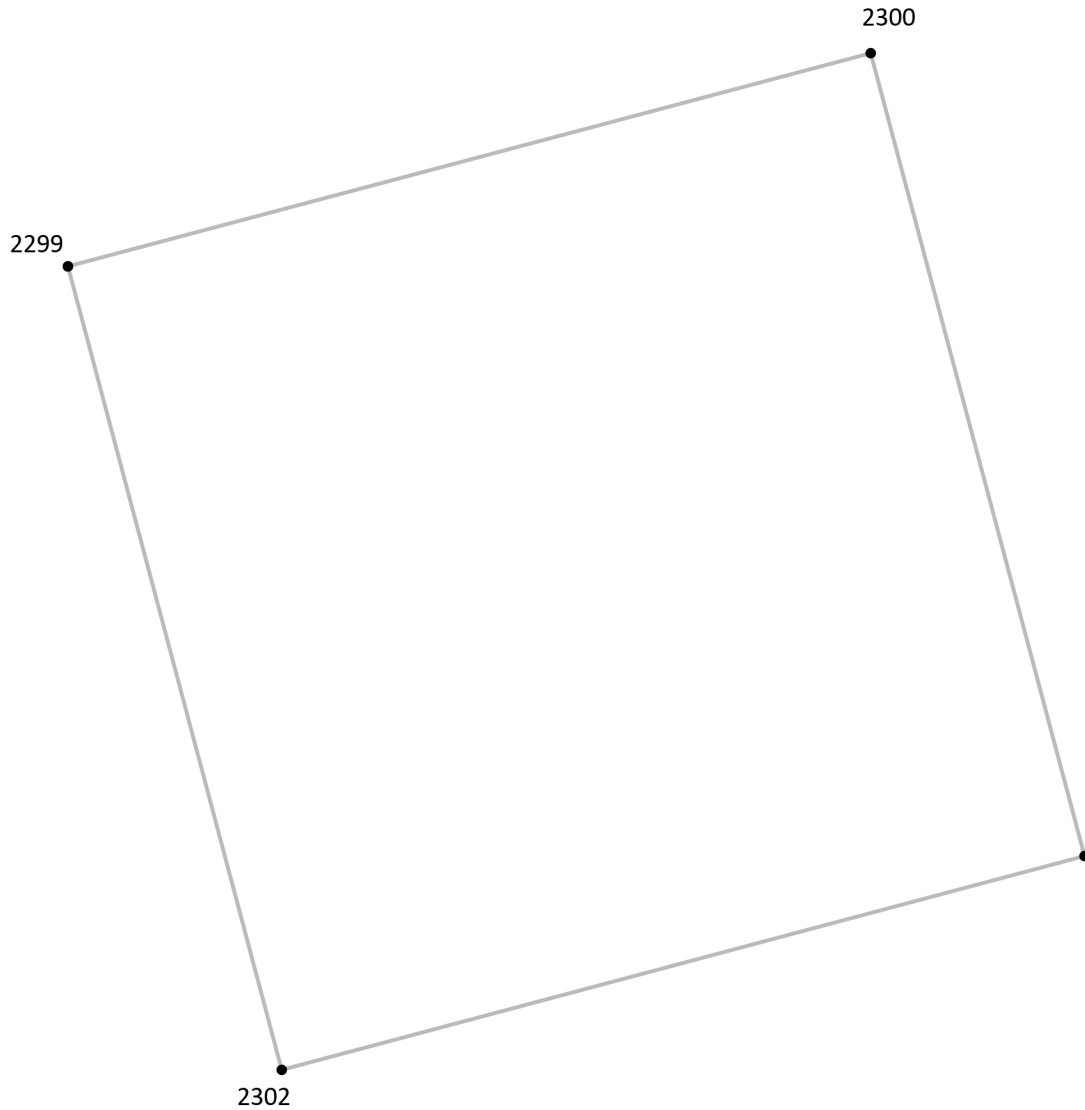
Подпись точки

Подпись _____ Дата « ___ » _____ 20__ г.

Место для оттиска печати лица, составившего описание местоположения границ объекта

Раздел 4

План границ объекта⁹



Масштаб: в 1 см - 5.5 м

Территориальная зона П2, часть 18

Используемые условные знаки и обозначения:



Граница территориальной зоны



Поворотная точка

13


Подпись точки

Подпись _____ Дата « ___ » _____ 20__ г.

Место для оттиска печати лица, составившего описание местоположения границ объекта

Раздел 4

План границ объекта⁹



Масштаб: в 1 см - 4.5 м

Территориальная зона П2, часть 19

Используемые условные знаки и обозначения:



Граница территориальной зоны



Поворотная точка

13

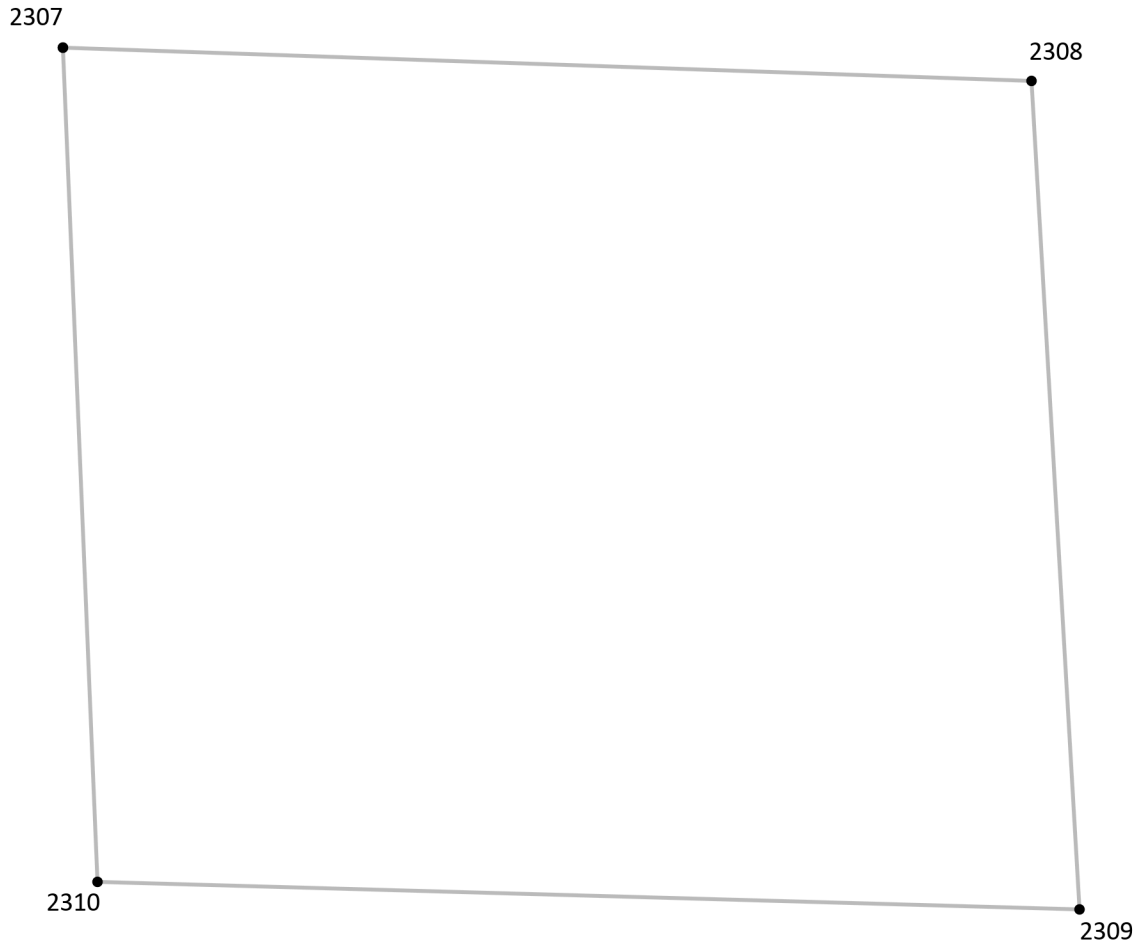
Подпись точки

Подпись _____ Дата « ___ » _____ 20__ г.

Место для оттиска печати лица, составившего описание местоположения границ объекта

Раздел 4

План границ объекта⁹



Масштаб: в 1 см - 4.6 м

Территориальная зона П2, часть 20

Используемые условные знаки и обозначения:



Граница территориальной зоны



Поворотная точка

13

Подпись точки

Подпись _____ Дата « ___ » _____ 20__ г.

Место для оттиска печати лица, составившего описание местоположения границ объекта

Раздел 4

План границ объекта⁹



Масштаб: в 1 см - 9.8 м

Территориальная зона П2, часть 21

Используемые условные знаки и обозначения:



Граница территориальной зоны



Поворотная точка

13

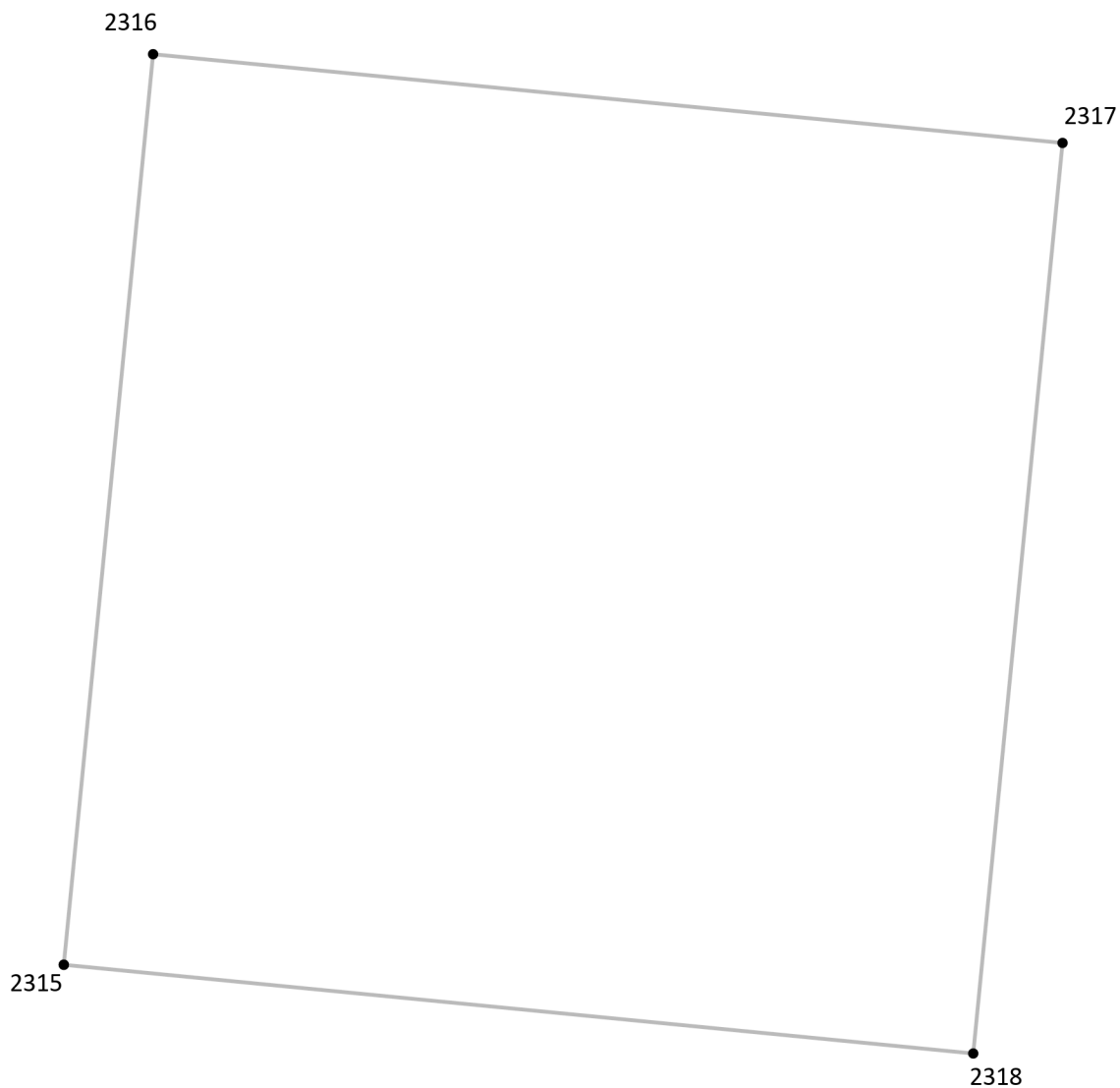
Подпись точки

Подпись _____ Дата « ___ » _____ 20__ г.

Место для оттиска печати лица, составившего описание местоположения границ объекта

Раздел 4

План границ объекта⁹



Масштаб: в 1 см - 4.9 м

Территориальная зона П2, часть 22

Используемые условные знаки и обозначения:



Граница территориальной зоны



Поворотная точка

13


Подпись точки

Подпись _____ Дата « ___ » _____ 20__ г.

Место для оттиска печати лица, составившего описание местоположения границ объекта

Раздел 4

План границ объекта⁹



Масштаб: в 1 см - 4.5 м

Территориальная зона П2, часть 23

Используемые условные знаки и обозначения:



Граница территориальной зоны



Поворотная точка

13

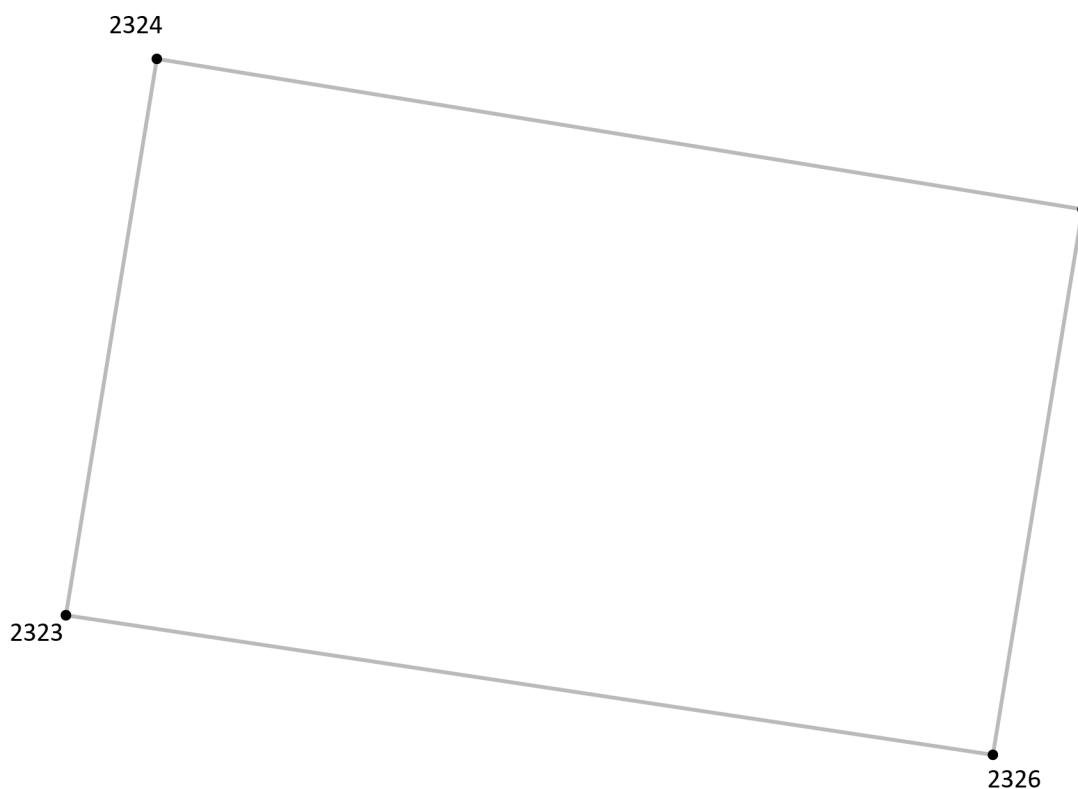
Подпись точки

Подпись _____ Дата « ___ » _____ 20__ г.

Место для оттиска печати лица, составившего описание местоположения границ объекта

Раздел 4

План границ объекта⁹



Масштаб: в 1 см - 5.2 м

Территориальная зона П2, часть 24

Используемые условные знаки и обозначения:



Граница территориальной зоны



Поворотная точка

13

Подпись точки

Подпись _____ Дата « ___ » _____ 20__ г.

Место для оттиска печати лица, составившего описание местоположения границ объекта

¹ Графическое описание местоположения границ населенных пунктов, территориальных зон, особо охраняемых природных территорий и зон с особыми условиями использования территории (далее - Описание местоположения границ) составляется по результатам работ по определению координат характерных точек границ населенных пунктов, территориальных зон, особо охраняемых природных территорий и зон с особыми условиями использования территории либо части (частей) таких границ.

Описание местоположения границ составляется с использованием сведений Единого государственного реестра недвижимости, Единой электронной картографической основы, картографического материала, материалов дистанционного зондирования (далее - картографическая основа), а также по данным измерений, полученных на местности.

² В строке «Местоположение объекта» раздела «Сведения об объекте» приводится описание расположения объекта с указанием наименования субъекта Российской Федерации, муниципального образования, населенного пункта.

³ В строке «Площадь объекта +/- величина погрешности определения площади (P +/- Дельта P)» раздела «Сведения об объекте» указываются площадь объекта и предельно допустимая погрешность определения такой площади, если определение площади объекта предусмотрено соответствующим договором подряда, заключаемым между заказчиком и исполнителем работ по определению местоположения объекта.

Площадь объекта указывается в квадратных метрах с округлением до 1 кв. метра.

⁴ В строке «Иные характеристики объекта» раздела «Сведения об объекте» указываются иные характеристики объекта (при необходимости).

⁵ В разделе «Сведения о местоположении границ объекта» указываются:
система координат, используемая для ведения Единого государственного реестра недвижимости, в том числе номера соответствующих зон картографической проекции;
сведения о характерных точках границ объекта;
сведения о характерных точках части (частей) границы объекта.

Для обозначения характерных точек границ объекта используются арабские цифры. Для всех характерных точек границ объекта работ либо частей таких границ применяется сквозная нумерация.

Список характерных точек границ объекта в реквизитах «Сведения о характерных точках границ объекта» и «Сведения о характерных точках части (частей) границы объекта» должен завершаться номером начальной точки в случае, если такие границы представлены в виде замкнутого контура.

Реквизит «Сведения о характерных точках части (частей) границы объекта» заполняется в случае подготовки описания местоположения части (частей) границы объекта и (или) местоположения границ частей объекта, если законодательством Российской Федерации допускается описание местоположения границы в виде отдельных ее участков или описание границ частей объекта, в том числе в отношении территорий (подзон). В этом случае реквизит «Сведения о характерных точках границ объекта» не заполняется.

В реквизите «Сведения о характерных точках части (частей) границы объекта» границы частей объектов представляются в виде замкнутого контура.

Значения координат характерных точек границ объекта приводятся в метрах с округлением до 0,01 метра в указанной системе координат.

⁶ В зависимости от примененных при выполнении работ методов определения координат характерных точек границ объекта в графе «Метод определения координат характерной точки» реквизита «Сведения о характерных точках границ объекта» указываются:

геодезический метод (метод триангуляции, полигонометрии, трилатерации, метод прямых, обратных или комбинированных засечек и иные геодезические методы);
метод спутниковых геодезических измерений (определений);
фотограмметрический метод;
картометрический метод.

⁷ Графа «Описание обозначения точки на местности (при наличии)» реквизита «Сведения о характерных точках границ объекта» заполняется в случае, если характерная точка обозначена на местности специальным информационным знаком. В остальных случаях в графе проставляется прочерк.

⁸ Требования к заполнению раздела «Сведения о местоположении измененных (уточненных) границ объекта» аналогичны требованиям к заполнению раздела «Сведения о местоположении границ объекта».

Раздел «Сведения о местоположении измененных (уточненных) границ объекта» заполняется в случае, если сведения о местоположении изменяемых (уточняемых) границ объекта были внесены в Единый государственный реестр недвижимости.

⁹ План границ объекта оформляется в масштабе, обеспечивающем читаемость местоположения границ объекта, с отображением характерных точек границ объекта, читаемых в таком масштабе.

План границ объекта оформляется в виде, совмещенном с картографической основой.

На плане границ объекта отображаются:

границы объекта (читаемые в выбранном масштабе характерные точки и части границ);
установленные границы административно-территориальных образований;
границы природных объектов и (или) объектов искусственного происхождения (если местоположение отдельных частей границ объекта определено через местоположение указанных объектов);
необходимые обозначения;
используемые условные знаки;
выбранный масштаб.